



- ФОНТАНА СО СПОМЕНИК И ОБЕЛЕЖЈА
- ПОДЗЕМНА ТРАСА НА ТРАМВАЈ
- ДРВОРЕД
- ВИСИНСКА КОТА
- НИВЕЛМАН
- ОСКА НА СООБРАЌАЈНИЦА
- КОМУНАЛНА ИНФРАСТРУКТУРА
- ПОСТОЈНА ТРАФОСТАНИЦА 100.4 кв
- ПЛАНИРАНА ТРАФОСТАНИЦА 100.4 кв
- ЕЛ. ЕН. КАБЛИ
- ЕЛ. ЕН. КАБЛИ за дислокација
- ВОДОВОДНА МРЕЖА ЗА ДИСЛОКАЦИЈА
- ПОСТОЈНА ВОДОВОДНА МРЕЖА
- ПЛАНИРАНА ВОДОВОДНА МРЕЖА
- ЗАШТИТЕН ПОЈАС (ВОДОВОДНА МРЕЖА Ф 500)
- ПОСТОЈКА ФЕКАЛНА КАНАЛИЗАЦИЈА
- ПЛАНИРАНА ФЕКАЛНА КАНАЛИЗАЦИЈА
- АТМОСФЕРСКА КАНАЛИЗАЦИЈА ЗА ДИСЛОКАЦИЈА
- ПОСТОЈКА АТМОСФЕРСКА КАНАЛИЗАЦИЈА
- ПЛАНИРАНА АТМОСФЕРСКА КАНАЛИЗАЦИЈА
- ТФ КАНАЛИЗАЦИЈА
- ТФ КАБЛИ
- КОРИДОР ЗА ИЗМЕСТУВАЊЕ НА ТФ, КАБЛИ
- КОРИДОР ЗА ИЗМЕСТУВАЊЕ НА ТФ, КАНАЛИЗАЦИЈА
- ПОСТОЈНА ТОПЛИФИКАЦИСКА МРЕЖА

НАПОМЕНА:
Прикажаната хидротехничка инфраструктура се однесува за уличната водоводна мрежа. Заради квалитетно водоснабдување, инвеститорите на објектите на предвидените градежни парцели, треба да обезбедат локално зголемување на притисокот.

ИЗМЕНУВАЊЕ И ДОПОЛНУВАЊЕ НА ДЕТАЛЕН УРБАНИСТИЧКИ ПЛАН ГОЛЕМ РИНГ ЈУЖЕН ДЕЛ-ИСТОК ОПФАТ ПОМЕГУ УЛИЦИТЕ: УЛ. ВАСИЛ АЦИЛАРСКИ, РЕКА ВАРДАР, БУЛ. КОЧО РАЦИН И УЛ. МИРЧЕ АЦЕВ ОПШТИНА ЦЕНТАР

ПЛАНСКА ДОКУМЕНТАЦИЈА 2012-2017

- ЛЕГЕНДА
- ГРАНИЦА НА ПЛАНСКИ ОПФАТ 9 кв
- ГРАНИЦА НА БЛОК
- НУМЕРАЦИЈА НА БЛОК
- НУМЕРАЦИЈА НА ГРАДЕЖНА ПАРЦЕЛА
- БЕСПРАВНО ИЗГРАДЕНИ ГРАДЕЖИ
- ГРАНИЦА НА ГРАДЕЖНА ПАРЦЕЛА
- РЕГУЛАЦИОНА ЛИНИЈА
- ПОМОШНА ГРАДЕЖНА ЛИНИЈА (денivelација)
- ПОДЗЕМНА ГРАДЕЖНА ЛИНИЈА
- ПОВРШИНА ЗА ГРАДЕЊЕ ОГРАНИЧЕНА СО ГРАДЕЖНА ЛИНИЈА
- КАТНОСТ НА ОБЈЕКТ
- ВИСОЧИНА НА ГРАДЕЊЕ
- ЕЛЕМЕНТИ ЗА ОБЛИКУВАЊЕ НА СООБРАЌАЈНИЦА
- АЛТЕРНАТИВНА ТРАСА НА ШИНСКИ ПОДСИСТЕМ
- СКАЛИШЕН ПРОСТОР
- ДЕНИВЕЛАЦИЈА/ ЈАВНА ПОВРШИНА - ПАСАЖ
- КОНТРОЛНА СОБА

- НАМЕНА НА ЗЕМЈИШТЕ
- A - ДОМУВАЊЕ
- A2 - ДОМУВАЊЕ ВО СТАБЕННИ ЗГРАДИ
- B - КОМЕРЦИЈАЛНИ И ДЕЛОВНИ НАМЕНИ
- E1 - ИНФРАСТРУКТУРА
- E2 - КОМУНАЛНА ИНФРАСТРУКТУРА
- E3 - КОМУНАЛНА СУПРАСТРУКТУРА

- ПЕШАЧКИ ПОВРШНИ - КЕЈСКИ ПРОСТОР СО РЕГУЛАЦИЈА НА РЕКА ВАРДАР
- ВОДЕНА ПОВРШИНА

- СООБРАЌАЈНИ ПОВРШНИ
- АСФАЛТИРАНА ПОВРШИНА
- ТРОТОАРИ
- ВЕЛОСИПЕДСКА ПАТЕКА
- ЗАШТИТНО ЗЕЛЕНИЛО
- РЕКА ВАРДАР
- НАДЗЕМЕН ПЕШАЧКИ ПРЕМИН
- КОМУНАЛНА ИНФРАСТРУКТУРА
- согласно ГУП 2002

СИНТЕЗЕН ПЛАН

ИЗМЕНУВАЊЕ И ДОПОЛНУВАЊЕ НА ДЕТАЛЕН УРБАНИСТИЧКИ ПЛАН ГОЛЕМ РИНГ ЈУЖЕН ДЕЛ-ИСТОК ОПФАТ ПОМЕГУ УЛИЦИТЕ: УЛ. ВАСИЛ АЦИЛАРСКИ, РЕКА ВАРДАР, БУЛ. КОЧО РАЦИН И УЛ. МИРЧЕ АЦЕВ ОПШТИНА ЦЕНТАР

ТЕХ. БР.: 161/11

М 1:1000

ПЛАНИРАНИ:
БОЈАН МУЛИЧКОВСКИ д.и.а. бр. ов. 0.0070
АНА ПЕТРОВСКА д.и.а. бр. ов. 0.0394
ИСКРА ЕФРЕМОВА д.и.а. бр. ов. 0.0085

НАРАЧАТЕЛ: ОПШТИНА ЦЕНТАР 12.2012

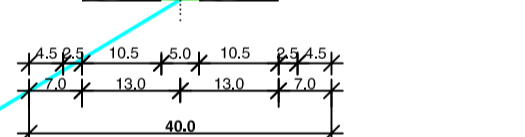
УПРАВИТЕЛ: ГАВРИЛОСКИ АЛЕКСАНДАР

ЛОКАЦИЈА: ДУП ГОЛЕМ РИНГ, ОПШТИНА ЦЕНТАР

ПОПРЕЧНИ ПРОФИЛИ НА СООБРАЌАЈНИЦА

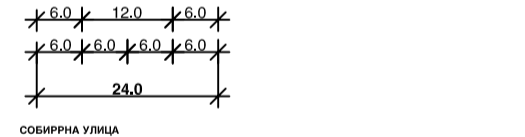
ПРИМАРНА УЛИЧНА МРЕЖА

МАГИСТРАЛЕН УЛИЧЕН БУЛЕВАР "КОЧО РАЦИН"



СЕКОНДАРНА УЛИЧНА МРЕЖА

УЛИЦА "МИРЧЕ АЦЕВ"



СЕКОНДАРНА УЛИЧНА МРЕЖА

УЛИЦА "13-ТИ НОЕМВРИ"

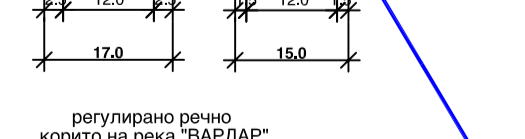


СЕКОНДАРНА УЛИЧНА МРЕЖА

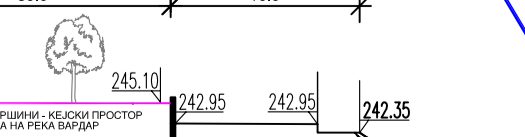
УЛИЦА 1



УЛИЦА 2



регулирано речно корито на река "ВАРДАР"



општина: Центар		локалитет: Голем Ринг јужен дел - исток		Билдо.О.Е.Л. - Скопје	
дата: декември 2012					
ПЛАНИРАН РАЗВОЈ					
категорија општина	број на парцела	планирана површина на парцела	површина под градеж	вкупно изградена површина	општина
КО Центар 1	1.1	13654 м ²	13654 м ²	200000 м ²	A2, B
КО Центар 1	1.2	14245 м ²	14245 м ²	200000 м ²	A2, B
КО Центар 1	1.3	8378 м ²	8378 м ²	200000 м ²	A2, B
КО Центар 1	1.4	1017 м ²	/	/	фонтана со споменик и обележје
КО Центар 1	1.5	102 м ²	45 м ²	45 м ²	E2: Комунална супраструктура
		15782 м ²	/	/	КЕЈСКИ ПРОСТОР - ПАРТЕР
		7135 м ²	/	/	партнери површини
		22563 м ²	/	/	сообраќајни површини
		6668 м ²	/	/	река
КО Центар 1		89544 м ²	36322 м ²	800000 м ²	