ИНСТИТУТ ЗА УРБАНИЗАМ, СООБРАЌАЈ И ЕКОЛОГИЈА

ИН-ПУМА

URBAN PLANNING, TRAFFIC AND ENVIRONMENTAL INSTITUTE

УРБАНИСТИЧКИ ПРОЕКТ СО ПЛАН НА ПАРЦЕЛАЦИЈА ЗА ГП 6.11 ОД ИЗМЕНУВАЊЕ И ДОПОЛНУВАЊЕ НА ДЕТАЛЕН УРБАНИСТИЧКИ ПЛАН БУЊАКОВЕЦ 2,

ОПШТИНА ЦЕНТАР

Bojan Mulichkovski

Digitally signed by Bojan Mulichkovski
DN: c=MK, ou=VAT - 4057015528431, 2.5.4.97=NTRMK-7023499, o=DTU BILD URBAN DOOEL Skopje, serialNumber=236675, title=Upravitel, sn=Mulichkovski, givenName=Bojan, cn=Bojan Mulichkovski
Date: 2024.12.17 14:18:04 +01'00'

Elena Andreeva

Digitally signed by Elena Andreeva
Date: 2024.12.17 12:36:17 +01'00'

Branko Arnaudovski

Digitally signed by Branko Arnaudovski
Date: 2024.12.17 12:36:27 +01'00'

СКОПЈЕ, ДЕКЕМВРИ 2024

Место:	Скопје
Нарачател:	Мега ДОО увоз извоз Куманово, Акустик ДООЕЛ увоз извоз Скопје
Предмет:	Урбанистички проект со план на парцелација за ГП 6.11 од Изменување и дополнување на Детален урбанистички план Буњаковец 2, Општина Центар
Извршител:	**ИН-ПУМА** бул. Митрополит Теодосиј Гологанов бр. 130, Скопје
Телефон:	2461-451 2461-571
e-mail:	inpuma@t-home.mk
Работен тим:	Елена Андреева, дипл. инж. арх. Елена Дракуловска Гигов, дипл. инж. арх. Катерина Почепова, дипл. инж. арх. Маја Зафировска, дипл. инж. арх. Снежана Неловска, дипл. инж. арх.
Фаза:	Урбанистички проект
Технички број:	75/2024
Датум на изработка:	ДЕКЕМВРИ 2024

РАБОТЕН ТИМ:

Елена Андреева, дипл. инж. арх.
Елена Дракуловска Гигов, дипл. инж. арх.
Катерина Почепова, дипл. инж. арх.
Маја Зафировска, дипл. инж. арх.
Снежана Неловска, дипл. инж. арх.

УПРАВИТЕЛ

Бранко Арнаудовски, дипл. инж. арх.

Број: 0809-50/150120240028530

Датум и време: 15.11.2024 г. 10:41

П О Т В Р Д А

за регистрирана дејност

ТЕКОВНИ ПОДАТОЦИ ЗА СУБЈЕКТОТ	
ЕМБС:	4237447
Назив:	ИН-ПУМА Институт за урбанизам, сообраќај и екологија ДООЕЛ Скопје
Седиште:	МИТРОПОЛИТ ТЕОДОСИЈ ГОЛОГАНОВ бр.130 СКОПЈЕ - ЦЕНТАР, ЦЕНТАР

ПОДАТОЦИ ЗА РЕГИСТРИРАНА ДЕЈНОСТ	
Предмет на работење:	Регистрирана е општа клаузула за бизнис
Приоритетна дејност/ главна приходна шифра:	71.11 - Архитектонски дејности
Други дејности во внатрешниот промет:	Нема
Евидентирани дејности во надворешниот промет:	Има
Одобренија, дозволи, лиценци, согласности:	Нема

Правна поука: Против овој реален акт може да се изјави приговор до Централниот регистар на Република Северна Македонија во рок од 8 дена од денот на приемот.

Изготвил: **Овластено лице:**

РЕПУБЛИКА СЕВЕРНА МАКЕДОНИЈА
МИНИСТЕРСТВО ЗА ТРАНСПОРТ
СКОПЈЕ

Врз основа на член 16 став (2) од Законот за просторно и урбанистичко планирање, Министерството за транспорт издава

Л И Ц Е Н Ц А

ЗА ИЗРАБОТУВАЊЕ НА УРБАНИСТИЧКИ ПЛАНОВИ

на

ИН-ПУМА Институт за урбанизам, сообраќај и екологија ДООЕЛ Скопје
МИТРОПОЛИТ ТЕОДОСИЈ ГОЛОГАНОВ бр.130 СКОПЈЕ - ЦЕНТАР, ЦЕНТАР
ЕМБС: 4237447

(назив, седиште, адреса и ЕМБС на правното лице)

СО ДОБИВАЊЕ НА ОВАА ЛИЦЕНЦА ПРАВНОТО ЛИЦЕ СЕ СТЕКНУВА СО ПРАВО ЗА ИЗРАБОТУВАЊЕ НА УРБАНИСТИЧКИ ПЛАНОВИ, УРБАНИСТИЧКО-ПЛАНСКИ ДОКУМЕНТАЦИИ, УРБАНИСТИЧКО-ПРОЕКТНИ ДОКУМЕНТАЦИИ И РЕГУЛАЦИСКИ ПЛАН НА ГЕНЕРАЛЕН УРБАНИСТИЧКИ ПЛАН

ЛИЦЕНЦАТА Е СО ВАЖНОСТ ДО: 06.02.2026 година

Број: 0105
16.07.2024 година
(ден, месец и година на издавање)

МИНИСТЕР

Александар Николоски

Врз основа на член 68 од Законот за урбанистичко планирање (Сл. весник на РСМ, број 32/20, 111/23, 171/24 и 224/24), а во врска со изработка на **Урбанистички проект со план на парцелација за ГП 6.11 од Изменување и дополнување на Детален урбанистички план Буњаковец 2, Општина Центар**, ИН-ПУМА Институтот за урбанизам, сообраќај и екологија од Скопје го издава следното

Р Е Ш Е Н И Е

ЗА НАЗНАЧУВАЊЕ НА ПЛАНЕРИ

За изработка на **Урбанистички проект со план на парцелација за ГП 6.11 од Изменување и дополнување на Детален урбанистички план Буњаковец 2, Општина Центар**, технички број 75/2024, како извршители се назначуваат:

Планер потписник : Елена Андреева, дипл. инж. арх**.**

Планери/ Соработници:

Елена Дракулевска Гигов, дипл. инж. арх.
Катерина Почепова, дипл. инж. арх.
Маја Зафировска, дипл. инж. арх.
Снежана Неловска, дипл. инж. арх.

Планерите се должни планот да го изработат согласно Законот за урбанистичко планирање (Сл. весник на РСМ, број 32/20, 111/23, 171/24 и 224/24), како и другите важечки прописи и нормативи од областа на урбанизмот.

УПРАВИТЕЛ

Бранко Арнаудовски, дипл. инж. арх.

Република Северна Македонија
КОМОРА НА ОВЛАСТЕНИ АРХИТЕКТИ
И ОВЛАСТЕНИ ИНЖЕНЕРИ

Врз основа на член 67, став (10) од Законот за урбанистичко планирање,
(„Службен весник на Република Северна Македонија“ бр. 32 од 10 февруари 2020 г.)
Комората на овластени архитекти и овластени инженери издава

ОВЛАСТУВАЊЕ

ЗА ИЗРАБОТУВАЊЕ НА УРБАНИСТИЧКИ ПЛАНОВИ

на

ЕЛЕНА АНДРЕЕВА

дипломиран инженер архитект (NQF VII-1)

Овластувањето се издава на НЕОПРЕДЕЛЕНО ВРЕМЕ и важи се додека лицето носител на овластувањето ги исполнува условите пропишани во овој закон и во статутот на комората

Број: **0.0413**

Издадено на: 14.09.2020 год.

Претседател на
Комората на овластени архитекти
и овластени инженери

Проф. д-р Миле Димитровски
дипл.маш.инж.

СОДРЖИНА

ПЛАНСКИ ДЕЛ

ТЕКСТУАЛЕН ДЕЛ

1. ПРОЕКТНА ПРОГРАМА 10

ВОВЕД 10

ОПИС НА ПРОЕКТНИОТ ОПФАТ 10

ПРОЕКТНИ БАРАЊА ЗА ГРАДБИТЕ ВО РАМКИ НА ПРОЕКТНИОТ ОПФАТ 10

ПРОЕКТНИ БАРАЊА ЗА ИНФРАСТРУКТУРА 12

2. ИНВЕНТАРИЗАЦИЈА НА СНИМЕН ИЗГРАДЕН ГРАДЕЖЕН ФОНД, ВКУПНА ФИЗИЧКА СУПРАСТРУКТУРА И ИНФРАСТРУКТУРА ВО РАМКИ НА ПРОЕКТНИОТ ОПФАТ 12

3. ОПИС И ОБРАЗЛОЖЕНИЕ НА ПРОЕКТНИОТ КОНЦЕПТ НА УРБАНИСТИЧКОТО РЕШЕНИЕ ВО ГРАДЕЖНАТА ПАРЦЕЛА 13

4. ОПИС И ОБРАЗЛОЖЕНИЕ НА ПРЕПАРЦЕЛАЦИЈАТА 16

5. ДЕТАЛНИ УСЛОВИ ЗА ПРОЕКТИРАЊЕ И ГРАДЕЊЕ 17

Градежна парцела 6.11 19

6. МЕРКИ ЗА ЗАШТИТА 20

6.1. МЕРКИ ЗА ЗАШТИТА НА ЖИВОТНАТА СРЕДИНА И ПРИРОДАТА 20

6.2. МЕРКИ ЗА ЗАШТИТА И СПАСУВАЊЕ 22

6.3. МЕРКИ ЗА ЗАШТИТА И СПРЕЧУВАЊЕ НА ОШТЕТУВАЊА НА ВОДОСТОПАНСКИ ОБЈЕКТИ И ПОСТРОЈКИ 27

6.4. МЕРКИ ЗА СПРЕЧУВАЊЕ НА БАРИЕРИ ЗА ЛИЦАТА СО ИНВАЛИДНОСТ 27

6.5. ЗАШТИТА НА КУЛТУРНО НАСЛЕДСТВО 28

ГРАФИЧКИ ДЕЛ

1. ИЗВОД ОД ДЕТАЛЕН УРБАНИСТИЧКИ ПЛАН
2. АЖУРИРАНА ГЕОДЕТСКА ПОДЛОГА 1:500
3. УРБАНИСТИЧККО РЕШЕНИЕ ЗА ПРОЕКТНИОТ ОПФАТ, РЕГУЛАЦИСКО РЕШЕНИЕ СО ПОВРШИНИ ЗА ГРАДЕЊЕ СО ГРАДЕЖНИ ЛИНИИ И НАМЕНА НА ГРАДБИТЕ 1:500
4. УРБАНИСТИЧКО РЕШЕНИЕ ЗА ПРОЕКТНИОТ ОПФАТ СО ВНАТРЕШЕН И СТАЦИОНАРЕН СООБРАЌАЈ И НИВЕЛМАНСКО РЕШЕНИЕ, ДИСПОЗИЦИЈА НА ЗЕЛЕНИЛО 1:500
5. УРБАНИСТИЧКО РЕШЕНИЕ ЗА ПРОЕКТНИОТ ОПФАТ ИНФРАСТРУКТУРНИ ВОДОВИ 1:500

ПРОЕКТЕН ДЕЛ

Општ дел
Основни податоци
· Насловна страна
· Документ за регистрирана дејност
· Лиценца за проектирање на градби
· Овластување на проектант
Програмски дел
· Проектна програма

Локациско урбанистички дел
· Извод од ДУП
· Ситуационо решение со отворено приземје
· Ситуационо решение со петта фасада
· Партерно решение со отворено приземје

Проектен дел
Текстуален дел
· Технички опис
Графички дел
· Извадок од ДУП
· Ситационо решение со петта фасада
· Ситуација со отворено приземје
· Партерно решение со отворено приземје
· Основа на ниво -2
· Основа на ниво -2 (со коти)
· Основа на ниво -1
· Основа на ниво -1 (со коти)
· Основа на приземје
· Основа на приземје (со коти)
· Основа на кат 1
· Основа на кат 1 (со коти)
· Основа на кат 2
· Основа на кат 2 (со коти)
· Основа на кат 3
· Основа на кат 3 (со коти)
· Основа на кат 4
· Основа на кат 4 (со коти)
· Основа на кат 5
· Основа на кат 5 (со коти)
· Основа на поткровје
· Основа на поткровје (со коти)
· Основа на петта фасада
· Основа на петта фасада
· Пресек 1-1
· Пресек 2-2
· Пресек 3-3
· Пресек 4-4

- Јужна фасада
- Источна фасада
- Северна фасада
- Западна фасада

ПЛАН НА ПАРЦЕЛАЦИЈА

1. ПЛАН НА ПАРЦЕЛАЦИЈА

ПОДАТОЦИ И ИНФОРМАЦИИ

Наш број: 1404-2344/2
Скопје 17. 09. 2024 г.

ДО:
Ин Пума
Институт за урбанизам, сообраќај и екологија
Булевар К.Ј.Питу 19/6-9
Скопје

Предмет: Одговор за барање за податоци за ТК инсталации
Врска: Ваше барање бр. 0301-304/2 преку е-урбанизам

Почитувани,

Во врска Вашето барање за доставување на податоци за изградени електронски комуникациски мрежи потребни за изработка на Урбанистички проект со план на парцелација за ГП 6.11 од Изменување и дополнување на Детален урбанистички план Буњаковец 2, Општина Центар, према доставената ситуација, ве известуваме дека на посочената локација Агенцијата за електронски комуникации нема податоци за изградени јавни електронски комуникациски мрежи и системи.

Со почит,
Сектор за телекомуникации

С. Јовевска

Изработил: С. Јовевска
Раководител на сектор
Д-р Борис Арсов

ДИРЕКТОР:
Jeton Akiku

АЕК-401.03

www.aek.mk
ул.Кеј Димитар Влахов 21
1000 Скопје
тел.: 02 32 89 200
факс: 02 32 24 611
е-пошта: contact@aec.mk

Акционерско друштво за вршење на енергетска дејност пренос на природен гас НОМАГАС Скопје во државна сопственост

ул. Булевар Св. Климент Охридски бр.54, Скопје,
поштенски фах: 583
тел. 02 6090-137, 02 3118 555
e-mail: contact@nomagas.com.mk
www.nomagas.com.mk
ЕМБС: 7649401

Акционерско друштво за вршење на енергетска дејност пренос на природен гас НОМАГАС Скопје во државна сопственост, Shoqëria Aksionare për ushtrimin e veprimtarisë energjetike përçimi i gazit natyror NOMAGAS Shkup në pronësi shtetërore

Бр.-Nr. 08-3637/2
16.07 20 24 год. viti.
Скопје-Shkup

До: **Институт за урбанизам, сообраќај и екологија ИН-ПУМА ДОО Скопје**

Предмет: **Одговор на барање**

Врска**: Барање податоци и информации,** ваш бр. 0301-304/2 од 15.07.2024 година

Согласно вашето Барање податоци и информации, ваш бр. 0301-304/2 од 15.07.2024 година, за изработка на Урбанистички проект со план на парцелација за ГП 6.11 од Изменување и дополнување на Детален урбанистички план Буњаковец 2, Општина Центар - Скопје.

НОМАГАС АД Скопје ве известува дека на наведениот плански опфат **нема** изградено ниту планирано гасоводна мрежа.

Со почит,

Изготвил:
Анита Тевдовска дипл.инж.арх.

Постапка:
63623

НОМАГАС АД Скопје
По овластување на директорот,
Раководител на Сектор
за изградба на гасоводен систем
Оливера Костанчева

Olivera Kostancheva

Digitally signed by Olivera Kostancheva
Date: 2024.07.15 15:27:22 +02'00'

Република Северна Македонија
Министерство за култура
УПРАВА ЗА ЗАШТИТА НА КУЛТУРНОТО НАСЛЕДСТВО

Republika e Maqedonisë së Veriut
Ministria e Kulturës
DREJTORIA PËR MBROJTJEN E TRASHËGIMISË KULTURORE

Бр. 17-2525/2
15-08-2024
Скопје

До

„ИН ПУМА“
ул. „К. Ј. Питу“ бр. 19/6-9
1000 СКОПЈЕ

Предмет: Доставување податоци
Врска: Ваше писмо бр. 0301-304/2 од 15.07.2024 год.

Во врска со вашето барање за добивање податоци за културно наследство за изработка на Урбанистички проект со план на парцелација за ГП 6.11 од Изменување и дополнување на Детален урбанистички план Буњаковец 2, Општина Центар, Управата за заштита на културното наследство ја разгледа доставената и постојната документација и констатира дека во границите на планскиот опфат не постои заштитено добро ниту добра за кои основано се претпоставува дека претставуваат културно наследство.

Доколку при реализацијата на планот се појави археолошко наоѓалиште треба да се постапи во согласност со одредбите од член 65 од Законот за заштита на културното наследство („Службен весник на Република Македонија” бр.20/04, бр.115/07, бр.18/11, бр.148/11, бр.23/13, 137/13, 164/13, 38/14, 44/14, 199/14, 104/15, 154/15, 192/15, 39/16, 11/18 и 20/19).

Со почит,

в.д. Директор
Весела Честоева

Изработил: м-р М. М. Миладиновска (26.07.2024)
Проверил/Одобрил: м-р. Б. Јовановска

ЕЛЕКТРОДИСТРИБУЦИЈА ДООЕЛ Скопје
Друштво за дистрибуција на електрична енергија
10-23/3-435 од 26.07.2024
Скопје

Одговорно лице: Мартин Јанковски

Контакт телефон: 072 933 420

e-mail: martin.jankovski@evn.mk

Предмет: Издавање на податоци за електроенергетски објекти и инфраструктура од ЕЛЕКТРОДИСТРИБУЦИЈА ДООЕЛ, Скопје

Почитувани,

Во врска со Вашиот допис број 0301-304/2 од 15.07.2024 година, со кој барате да Ви издадеме податоци за електроенергетски објекти и инфраструктура од ЕЛЕКТРОДИСТРИБУЦИЈА ДООЕЛ, Скопје за изработка на Урбанистички проект со план на парцелација за ГП 6.11 од Изменување и дополнување на Детален урбанистички план Буњаковец 2, Општина Центар - Скопје, Ве известуваме дека во согласност со податоците од службената евиденција, располагаме со следните податоци:

☐ 110(35)kV Трафостаница
☐ 110kV Подземна мрежа
☐ 110kV Надземна мрежа
☐ 35kV Подземна мрежа
☐ 35kV Надземна мрежа

☐ 10(20)/0.4kV Трафостаница
☐ 10(20)kV Подземна мрежа
☐ 10(20)kV Надземна мрежа

☐ 0.4kV Подземна мрежа
☐ 0.4kV Надземна мрежа

☒ Друго На предметната локација НЕМА наши ел.енергетски инсталации

НАПОМЕНА: Податоците кои ви ги даваме се од наша службена евиденција и постои можност да има отстапување во точноста на координатите на електроенергетските објекти на терен. Задолжително да се изготви ажурирана геодетска подлога која треба точно да ги претставува положбените и висинските податоци за сите видливи природни и изградени објекти под и над површината на земјата во рамки на опфатот.

Препорачуваме при изработката на планската документација, а соодветно на типот на документација за која се бараат податоци, да се планираат (вцртаат) траси во тротоарите од двете страни, во кои би се положувале електроенергетски објекти од различни напонски нивоа и маркици за трансформаторски станици (согласно потребната потрошувачка). Премините преку пат да се предвидат да бидат согласно стандардите за премин на електроенергетска инфраструктура.

Задолжително да се предвиди заштитен појас на електроенергетските објекти согласно Мрежните правила за дистрибуција на електрична енергија

При постоење на подземна инфраструктура во дадениот опфат, потребно е да се обратите до најблискиот Корисничко Енерго Центар, за проценка дали е потребно присуство на стручен вработен на лице место при реализирањето на активностите во предметниот опфат.

Потврдата е од ограничено времетраење во рок од 3 месеци од датумот на нејзиното издавање.

Со почит,

Електродистрибуција ДООЕЛ Скопје
Оддел Мрежен Инженеринг

Македонски Телеком АД, Кеј 13-ти Ноември бр. 6, 1000 Скопје

Бр: 63623
Дата: 15.07.2024

До
Институт за урбанизам, сообраќај и екологија
ИН-ПУМА,
Бул. Митрополит Теодосиј Гологанов бр.130 П. Фах 34 Скопје

Ваше упатување Барање на податоци и информации

Наше контакт лице Тони Илиевски, Мица Цониќ-Кепевска

Телефон +389 70 200 045; +389 70 300 292

Во врска со Известување за планирани и постојни тк инсталации

Почитувани,

Во врска со Вашето Барање, добиено преку системот е-урбанизам, со кое што барате податоци за изработка на Урбанистички проект со план на парцелација за ГП 6.11 од Изменување и дополнување на Детален урбанистички план Буњаковец 2, Општина Центар, Ве известуваме дека во границите на планскиот опфат нема постојна МКТ инфраструктура.

Напомена: Информациите содржани во овој документ се доверливи и тие се наменети за користење само од страна на примателот. Примателот е обврзан да превземе разумно ниво на грижа заради заштита на доверливите информации содржани во документот. Воедно, примателот е обврзан документот или било кој дел од неговата содржина да не го открива или дистрибуира на трети лица кои не се засегнати со актуелниот предмет, а заради спречување на можни злоупотреби.

Со почит,
Македонски Телеком АД Скопје
DEVOPS активности на оптика
и мрежи од следна генерација
По овластување на
Дејан Влаховиќ

МЕПСО

Максим Горки бр.4, 1.000 Скопје

Т: Кабинет на генерален директор
+ 389 (0) 2 3 149 811

Подружница ОЕПС
+ 389 (0) 2 3 149 814

Подружница ОПМ
+ 389 (0) 2 3 149 813

Ф: + 389 (0) 2 3 111 160

www.mepso.com.mk

До

ИН ПУМА

ул. Митрополит Теодосиј Гологанов бр. 130

1000 Скопје

Бр.11-4785/1

17.07.2024

Предмет: Податоци за постојни и планирани електроенергетски објекти

Врз основа на Вашето барање бр.0301-304/2 од 15.07.2024 год., предмет креиран на е-урбанизам на 15.07.2024 година со број на постапка 63623 (наш број 11-4785 од 15.07.2024 година) за податоци и информации потребни за изработка на Урбанистички проект со план на парцелација за ГП 6.11 од Изменување и дополнување на Детален урбанистички план Буњаковец 2 во Општина Центар, Ве известуваме дека предметниот плански опфат **НЕ СЕ ПРЕСЕКУВА** со ЕЕ објекти во сопственост на АД МЕПСО.

Изработил: Александар Костевски

Проверил: Јасмина Ставрова

по овластување од Генерален директор
бр.02-10/112 од 06.03.2019 год.
Раководител на Служба за ГИС
и геодетски работи

Друштво за дистрибуција на топлинска енергија
ЕСМ ДИСТРИБУЦИЈА НА ТОПЛИНА ДООЕЛ
Бр. 08-1597
16.07.2024 год.
СКОПЈЕ

ЕСМ ДИСТРИБУЦИЈА НА ТОПЛИНА **ЕСМ ДИСТРИБУЦИЈА НА ТОПЛИНА ДООЕЛ Скопје**

До
ИН – ПУМА
Ул. Митрополит Теодосиј Гологанов бр. 130
1000 Скопје

Одделение за надзор, проектирање и развој на дистрибутивни системи

ул. "11 Октомври" бр. 9, 1000 Скопје
Телефон: +389 2 5514-027
Факс: +389 2 5514-040

Почитувани,
Во врска со Вашето барање број 0301 – 304/2 од 15.07.2024 (наш број 08 – 1588 од 15.07.2024 – Постапка бр. 63623), ЕСМ Дистрибуција на топлина ДООЕЛ - Скопје, ја издава следната:

П О Т В Р Д А

Согласно приложеното барање **за изработка на Урбанистички проект со план на парцелација за ГП 6.11 од Изменување и дополнување на Детален урбанистички план Буњаковец 2, Општина Центар - Скопје - според ситуацијата во прилог -** и со преглед на нашата документација констатиравме дека:

НЕ ПОСТОИ ДИСТРИБУТИВНА МРЕЖА
со која управува ЕСМ Дистрибуција на топлина ДООЕЛ.

Важноста на потврдата изнесува **6 месеци** сметано од денот на издавањето.

Изработил:
Референт за издавање на потврди

Весна Џуровска

Контролирал:
Одговорен инженер за ГИС

Димитар Илиевски, дми

Одобрил:
Раководител на одделение

Димитар Чичов

ЈАВНО ПРЕТПРИЈАТИЕ
NDËRMARJA PUBLIKE
ВОДОВОД И КАНАЛИЗАЦИЈА
UJËSJELLËSI DHE KANALIZIMI
Број numer 1302 - 2300/2
Дата data 19 -07- 2024
СКОПЈЕ - SHKUP

До: "ИН ПУМА"
Бул.М.Т. Гологанов бр.130,1000 Скопје
Предмет: 1302-2300/1 од 17.07.2024
Дата: 18.07.2024

ПРЕДМЕТ: Достава на податоци и информации

Почитувани,

Во врска со Вашето барање со бр. 0301-304/2 од 15.07.2024год. пристигнато кај нас преку страната на е-урбанизам на 15.07.2024 год. и заведено под бр.1302-2300/1 од 17.07.2024 год. со кое не известувате дека за потребите на изработка на **Урбанистички проект со план на парцелација за ГП 6.11 од Изменување и дополнување на Детален урбанистички план Буњаковец 2, Општина Центар - Скопје**

со кое всушност **барате достава на податоци и информации** со кои располагаме за предметниот опфат како и податоци за постоечки и планирани инсталации, кои се под наша ингеренција а кои можат да имаат влијание на проектната документација, согласно означената локација на графичкиот прилог која е составен дел од барањето,

Ве известуваме дека со внимание го разгледавме предметниот локалитет, за кој ќе изработувате Урбанистички проект и согласно Законот за просторно и урбанистичко планирање (Сл.весник на РМ бр. 199/14, 44/15, 193/15 и 31/16, 163/16, 64/18 и 168/18),**преку страната на системот е-урбанистички планови во делот ПИМ - Податоци, информации мислења, Ви ги доставуваме бараните податоци**

- ситуација во М 1: 500 во pdf формат со прикажана граница на плански опфат и наши постоечки инсталации, водоводна мрежа, фекална и атмосферска канализација.

Што се однесува до прикажување на предвидена хидротехничка инфраструктура на предметниот локалитет, ЈП „Водовод и канализација" Ве упатува на користење на решенијата за хидротехничка инфраструктура кои се наоѓаат во

состав на евентуално постоечка планска документација за предметниот локалитет ако таква постои, за што треба да се побараат податоци од Општина Центар.

Вашите решенија за предвидената улична хидротехничка инфраструктура во комбинација со веќе постоечката хидротехничка инфраструктура (водоводна и канализациона мрежа) треба да добијат позитивно мислење од наша страна (во процесот на постапката што ќе ја води О. Центар и треба да бидат основа за издавање на Хидротехнички услови за секој објект, што се наоѓа во состав на предметниот локалитет.

НАПОМЕНА:

Ве известуваме дека не е дозволено поставување на електрични, телефонски, топлификациони, гасоводни и др. инсталации над и непосредно до уличната водоводна, фекална и атмосферска канализација и нивните приклучоци освен при нивно вкрстување.

- При паралелно поставување на електрични, телефонски, топлификациони, гасоводни и др.инсталации со уличната водоводна, фекална и атмосферска канализација и нивните приклучоци, минималното растојание со нив е регулирано со „услови за полагање на електрични, телефонски, топлификациони, гасоводни и др. инсталации“ на соодветните Комунални организации но не помалку од 0.60м. односно 1.00 м. Од крајната ивица на водоводот, фекалната и атмосферска канализација. Вертикално растојание помеѓу нив треба да изнесува мин. 0.50 м.

- Минимално растојание при лоцирање на градежен објект до магистрален канал да изнесува 4.0 м., растојание од градежен објект до магистрален водовод помал од Ø 500 мм. а предвиден со ГУП на град Скопје-водоводен и канализационен систем да изнесува 5.0 м и растојание од градежен објект до магистрален водовод над Ø 500 мм. да изнесува 6.0 м.

- ***НАПОМЕНА***: Просторните податоци за линиските хидротехнички објекти , имаат важност 6 месеци од денот на издавањето.

Со почит,

ЈП „Водовод и канализација" - Скопје
Сектор за технички работи и развој
Раководител

дипл.маш.инж. Сергеј Шоптрајанов

Доставено до:
- Архива на Сектор за технички работи и развој
- Архива

Изготвил:

Дипл.маш.инж. Дина Петровска
Проверил:

дипл.град.инж. Ениса Реџепагиќ
Одобрил:

дипл.град.инж. Светлана Мутавџиќ

ΕΝΙΑΥΙΟΥ ΑΚΑΔΗΜΙΑ ΕΠΙΣΤΗΜΩΝ
ΒΙΒΛΙΟΘΗΚΗ

Бр.1302-2300/1
Датум: 17.07.2024 г.

ЛЕГЕНДА

1:500

N

- Постоечка водоводна мрежа
- Постоечка фек. кан. мрежа
- Постоечка атм. кан. мрежа

МИСЛЕЊА

МЕПСО

Оператор на електропреносниот систем на Република Северна Македонија
Акционерско друштво за пренос на електрична енергија и управување
со електроенергетскиот систем, во државна сопственост, Скопје
Operatori i sistemit elektrotransmetues i Republikës së Maqedonisë së Veriut
Shoqëri aksionare për transmetim të energjisë elektrike dhe menaxhim
me sistemin elektroenergjetik, në pronësi shtetërore, Shkup

Максим Горки бр.4, 1.000 Скопје

Кабинет на генерален директор
+ 389 (0) 2 3 149 811

Подружница ОЕПС
+ 389 (0) 2 3 149 814

Подружница ОПМ
+ 389 (0) 2 3 149 813

Ф: + 389 (0) 2 3 111 160

www.mepso.com.mk

Бр.-Nr. 10 - 6826/1
31. 10 2024 год.
СКОПЈЕ - SHKUP

До
ИН-ПУМА
Ул.Митрополит Теодосиј Гологанов бр.130
1000 Скопје

Ваш број: 0301-304/7 од 24.10.2024 год.
Наш број: 10-6826 од 25.10.2024 год.

ПРЕДМЕТ: Одговор

Почитувани,

Во врска со вашето барање за мислење за Урбанистички проект со план за парцелација за ГП 6.11 од Изменување и дополнување на Детален урбанистички план Буњаковец 2 , Општина Центар – Скопје , поднесено преку системот на Е-урбанизам со број на постапка 65893 , а врз основа на наш допис со бр.11-4785/1 од 17.07.2024 год. , Ве известуваме дека АД МЕПСО дава позитивно мислење со констатација дека на предметниот плански опфат нема во сопственост постоечка линиска инфраструктура.

- Веќе потврдено со наш допис со бр.11-4785/1 од 17.07.2024 год.

Со почит,

Изработил:
Горанчо Манчев
Одобрил:
Раководител на Оддел ДВ
Арди Хамза

Директор на подружница ОПМ
Васе Јовевски

Ко:
- Подружница ОПМ
- Оддел ДВ
- Одделение за припрема на ДВ
- Архива

Акционерско друштво за вршење на енергетска дејност пренос на природен гас НОМАГАС Скопје во државна сопственост

Акционерско друштво за вршење на енергетска дејност пренос на природен гас НОМАГАС Скопје во државна сопственост
Shoqëria Aksionare për ushtrimin e veprimtarisë energjetike përçimi i gazit natyror NOMAGAS Shkup në pronësi shtetërore

ул. Булевар Свети Климент Охридски бр.54, Скопје,
поштенски фах: 583
тел. 02 6090-137, 02 3118 555
e-mail: contact@nomagas.com.mk
www.nomagas.com.mk
ЕМБС: 7649401

Бр.-Nr. 08-5093/2
25.10 20 24 год.viti.
Скопје-Shkup

До: **Институт за урбанизам, сообраќај и екологија ИН-ПУМА ДОО Скопје**

Предмет: **Одговор на барање**

Врска: **Барање мислење,** ваш бр. 0301-304/7 од 24.10.2024 година

Согласно вашето Барање мислење, ваш бр. 0301-304/7 од 24.10.2024 година, за Урбанистички проект со план на парцелација за ГП 6.11 од Изменување и дополнување на Детален урбанистички план Буњаковец 2, Општина Центар - Скопје.

НОМАГАС АД Скопје ве известува дека дава **позитивно** мислење.

Со почит,

Изготвил:
Анита Тевдовска дипл.инж.арх.

Постапка:
65893

НОМАГАС АД Скопје
По овластување на директорот,
Раководител на Сектор
за изградба на гасоводен систем
Оливера Костанчева

ЕСМ ДИСТРИБУЦИЈА НА ТОПЛИНА

ЕСМ ДИСТРИБУЦИЈА НА ТОПЛИНА ДООЕЛ
Бр. 08-2525
25.10 2024 год.
СКОПЈЕ

ЕСМ ДИСТРИБУЦИЈА НА ТОПЛИНА ДООЕЛ Скопје

До
Институт за урбанизам, сообраќај и екологија
ИН-ПУМА ДОО Скопје
Бул. Митрополит Теодосиј Гологанов бр.130
1000 Скопје

Одделение за надзор, проектирање и развој на дистрибутивни системи

ул. "Лондонска" бр. 8, 1000 Скопје
Телефон: +389 2 5514-027
Факс: +389 2 5514-040

ПРЕДМЕТ: Одговор на барањето на мислење за Урбанистички проект со план на парцелација за ГП 6.11 од Изменување и дополнување на Детален урбанистички план Буњаковец 2, Општина Центар – Скопје

ВРСКА: Ваш број 0301-304/7 од 24.10.2024

Наш број 08-2513 од 25.10.2024

Почитувани,

Во врска со вашиот допис за барање на мислење (ПИМ постапка **65893**) за Урбанистички проект со план на парцелација за ГП 6.11 од Изменување и дополнување на Детален урбанистички план Буњаковец 2, Општина Центар - Скопје, согласно приложената документација која е доставена на увид на системот Е-урбанизам ЕСМ Дистрибуција на топлина ДООЕЛ-Скопје констатира дека **НЕ ПОСТОИ ДИСТРИБУТИВНА МРЕЖА** со која управува.

Заклучок: Според приложената документација и извршениот детален увид во истата **МОЖЕ** да се даде позитивно мислење за предметниот **УП** .

Со почит,

ЕСМ Дистрибуција на топлина ДООЕЛ – Скопје

Изработил:

Дарко Мајсторски
Одговорен инженер за ГИС и катастар

Одобрил:

ЕСМ ДИСТРИБУЦИЈА НА ТОПЛИНА ДООЕЛ СКОПЈЕ

Димитар Чичов
Раководител на Одделение

Проверил:

Кирил Џиџишев
Машински проектант

Македонски Телеком АД, Кеј 13-ти Ноември бр. 6, 1000 Скопје

Бр. 65893

Датум: 25.10.2024

До
Институт за урбанизам, сообраќај и екологија
ИН-ПУМА,
Бул. Митрополит Теодосиј Гологанов бр.130 П. Фах 34 Скопје

Предмет: Доставување на мислење

Согласно Вашето Барање за Мислење добиено преку информацискиот систем е-урбанизам за Урбанистички проект со план на парцелација за ГП 6.11 од Изменување и дополнување на Детален урбанистички план Буњаковец 2, Општина Центар - Скопје, Ви доставуваме ПОЗИТИВНО МИСЛЕЊЕ.

Лице за контакт: Николче Тасевски, тел. 070/200-176.

Со почит,
Македонски Телеком АД Скопје
DEVOPS активности на оптика
и мрежи од следна генерација
По овластување на
Дејан Влаховиќ

Elizabeta Maneva
Digitally signed by Elizabeta Maneva
Date: 2024.10.28 08:34:24 +01'00'

МАКЕДОНСКИ ТЕЛЕКОМ АД-СКОПЈЕ
Адреса: Кеј 13-ти Ноември 6, 1000 Скопје, Република Северна Македонија
Телефон: +389 2 3100 200 | Факс: +389 2 3100 300 | Internet: www.telekom.mk
Контакт центар за приватни корисници: +389 2 122, +389 70 122|E-Mail: kontakt@telekom.mk
Контакт центар за деловни корисници: +389 2 120, +389 70 120|E-Mail: biznis.kontakt@telekom.mk
ЕМБС: 5168660 | Основна главнина: МКД 9.583.887.733,00
ISO 9001, ISO 14001 и ISO 27001 сертифицирана компанија

ЕЛЕКТРОДИСТРИБУЦИЈА ДООЕЛ Скопје
Друштво за дистрибуција на електрична енергија
10-23/3-617 од 12.11.2024
Скопје

Одговорно лице: Мартин Јанковски

Контакт телефон: 072 933 420

Предмет: Издавање на мислење за електроенергетски објекти и инфраструктура од ЕЛЕКТРОДИСТРИБУЦИЈА ДООЕЛ, Скопје

Почитувани,

Во врска со Вашиот допис број 0301-304/7 од 24.10.2024 година, со кој барате да дадеме мислење за Урбанистички проект со план на парцелација за ГП 6.11 од Изменување и дополнување на Детален урбанистички план Буњаковец 2, Општина Центар – Скопје, ве известуваме дека **немаме** забелешки за постојните и новопланираните електроенергетски објекти и инфраструктура и Ви даваме **ПОЗИТИВНО** мислење.

Услов е кај сите вкрстувања и приближувања до електроенергетски објекти и инфраструктура, да се запазуваат законските прописи и работни норми.

Задолжително да се почитуваат заштитните појаси на електроенергетските објекти согласно Мрежните правила за дистрибуција на електрична енергија.

Доколку во опфатот е потребна промена или дислокација на електроенергетските објекти и инфраструктура, потребно е да се предвиди локација/траса за дислокација на објектите и инфраструктурата и инвеститорот е должен да ги надомести трошоците за дислокација. Еден од условите за позитивно мислење за одобрение за градење е претходно реализирана дислокација и/или промена предвидена во постапката за е-урбанизам (услови издадени од ЕЛЕКТРОДИСТРИБУЦИЈА ДООЕЛ Скопје)

Со почит,

Електродистрибуција ДООЕЛ Скопје
Оддел Мрежен Инженеринг

Jankovski Martin

Digitally signed by Jankovski Martin
Date: 2024.11.12 10:36:54 +01'00'

Република Северна Македонија
Министерство за култура
УПРАВА ЗА ЗАШТИТА НА КУЛТУРНОТО НАСЛЕДСТВО

Republika e Maqedonisë së Veriut
Ministria e Kulturës
DREJTORIA PËR MBROJTJEN E TRASHËGIMISË KULTURORE

ДО
„ИН ПУМА“
ул. „Митрополит Теодосиј Гологанов“ бр. 130
1000 СКОПЈЕ

Бр. 17-2525/4
15-11-2024
Скопје

Предмет: Мислење
Врска: Ваше барање бр.0301-304/7 од 24.10.2024 год.

Во врска со вашето барање мислење за Урбанистички проект со план на парцелација за ГП 6.11 од Изменување и дополнување на Детален урбанистички план Буњаковец 2, Општина Центар, Скопје, (тех.бр. 75/2024 од октомври 2024 година) изготвен од „Ин Пума“ – Скопје, Управата за заштита на културното наследство ја разгледа доставената документација и констатира дека во границите на планскиот опфат не постои заштитено добро ниту добра за кои основано се претпоставува дека претставуваат културно наследство. Со оглед на тоа, од аспект на заштита на културното наследство, усвојувањето на планската документација може да продолжи.

Во планската документација е вградена обврската во случај да се појави археолошко наоѓалиште да се постапи во согласност со одредбите од член 65 од Законот за заштита на културното наследство („Службен весник на Република Македонија” бр.20/04, бр.115/07, бр.18/11, бр.148/11, 23/13, 137/13, 164/13, 38/14, 44/14, 199/14, 104/15, 154/15, 192/15, 39/16, 11/18 и 20/19).

Со почит,

в.д. Директор
Весела Честоева

Изработил: м-р М. М. Миладиновска (06.11.2024)
Проверил/Одобрил: м-р. Б. Јовановска

Архивски број:09 - 296/2 од 29.10.2024 година.

До
ИНСТИТУТ ЗА УРБАНИЗАМ, СООБРАЌАЈ И ЕКОЛОГИЈА
ИН-ПУМА
Бул.„Митрополит Теодосиј Гологанов“ бр.130
1000 Скопје

ПРЕДМЕТ: Известување, доставува;-

ВРСКА: Барање, ваш акт бр.0301-304/7 од 24.10.2024 година.

Почитувани.

Врз основ на член 53 од Закон за заштита и спасување („Сл. весник на РМ“ бр.93/2012 - пречистен текст), Дирекција за заштита и спасување во врска со вашето барање за Урбанистички проект со план за парцелација за ГП 6.11 од Изменување и дополнување на Детален урбанистички план Буњаковец 2, Општина Центар, ве известува дека мерките за заштита и спасување задолжително се применуваат:

1. При планирањето и уредувањето на просторот и населбите;
2. Во проектите, за објекти и технолошки процеси наменети за складирање, производство и употреба на опасни материи, нафта и нејзини деривати, енергетски гасови, јавниот сообракај, црна и обоена металургија, како и за јавна, административна, културна, туристичко-угостителска дејност и;
3. При изградба на објекти и инфраструктура.

ПО Центар ве известува дека нема податоци и информации за постоечка подземна и надземна инсталација.

Со почит.

Vasko Milosievski Digitally signed by Vasko Milosievski
Date: 2024.10.29 14:27:14 +01'00'

ПО ОВЛАСТУВАЊЕ НА ДИРЕКТОР
м-р Васко Милосиевски

Дирекција за заштита и спасување
Подрачно одделение Центар
Drejtoria për mbrojtje dhe shpëtim
Njësia rajonale Qendër

Ул.'Михаил Цоков''' бб
Република Северна Македонија
Rr. "Mihail Cokov" pn
Republika e Maqedonisë së Veriut

075457510
www.dzs.gov.mk
centar@dzs.gov.mk

Бр. / Nr. _____
Дата: / Me datë: _____,
Скопје / Shkup

Трифун Хаџи Јанев бр.4
/ Trifun Hajdi Janev nr.4
1000 Скопје / Shkup
Тел. / Tel. (02) 3264 801
Факс: / Fax. (02) 3171 668
Е-пошта: / Posta e-:
info@katastar.gov.mk
Сајт: / Faqja: www.katastar.gov.mk

0939-15358/2
4-11-2024

До: "ИН-ПУМА" Скопје
ПРЕДМЕТ: Мислење за утврдена состојба

Врска:Број на постапка во Е-Урбанизам за **УП** преку **ПИМ: 65893**
Ваш бр. 0301-304/7 од 24.10.2024 год.
Наш бр. 0939-15358/1 од 25.10.2024 год.

Почитувани,

До Агенцијата за катастар на недвижности, иницирате постапка за мислење за утврдена состојба по извршено споредување на податоците од Урбанистички проект со план на парцелација за ГП 6.11 од Изменување и дополнување на Детален урбанистички план Буњаковец 2 општина Центар, изработен од "ИН-ПУМА" Скопје со тех. бр. 75/2024 октомври 2024 со податоците од катастарскиот план, врз основа на член 47 став 8 од Законот за урбанистичко планирање („Службен весник на Република Северна Македонија" бр. 32/2020, 111/23 и 171/24).

По извршениот увид на доставената документација и електронскиот запис со кој се потврдува дека урбанистичкиот проект го исполнува квалитетот од тематски и тополошки аспект Агенцијата за катастар на недвижности Ве известува дека се исполнети условите за издавање на позитивно мислење.

Прилог: Извештај од утврдена состојба

Забелешка: Барањето е потребно да биде поврзано со релевантна постапка

Со почит,

Изработил: Мартина Ѓоргиева, соработник
Контролирал/Одобрил: м-р Билјана Ајтарска, раководител на одделение

в.д. Директор

Иван Живковски

Место за Дигитални потписи

Изработил	Контролирал	Одобрил	Согласен	в.д. Директор
Martina Gjorgieva 29.10.2024 11:04 CET	Biljana Ajtarska 29.10.2024 11:15 CET			Ivan Zhivkovski 01.11.2024 15:03 CET

РЕПУБЛИКА СЕВЕРНА МАКЕДОНИЈА
АГЕНЦИЈА ЗА КАТАСТАР НА НЕДВИЖНОСТИ
ЦЕНТАР 1

ИЗВЕШТАЈ ОД УТВРДЕНА СОСТОЈБА

Реден број	ПОДАТОЦИ ЗА НОСИТЕЛИТЕ НА НЕДВИЖНОСТИТЕ					ПОДАТОЦИ ЗА ГРАДЕЖНАТА ПАРЦЕЛА												
	Презиме, татково име и име (за граѓански лица) Точно име на правното лице	Место на живеење седиште	Улица	Куќен број	Катастарска општина	Број на имотен лист	Број на парцела		Катастарска			Површина			Број на градежна парцела	Технички број	Забелешка	Товар
							Основен	Дел	Култура		Класа	х	а	м2				
1	РЕПУБЛИКА СЕВЕРНА МАКЕДОНИЈА	-	-	-	25900	41865	10913	1		гиз				**0,04**	6.11	75/2024		П
														7345,31				
2	ДРУШТВО ЗА ТРАНСПОРТ, ГРАДЕЖНИШТВО, ТРГОВИЈА, ПРОИЗВОДСТВО И УСЛУГИ МЕГА ДОО УВОЗ-ИЗВОЗ КУМАНОВО	КУМАНОВО	ЈОСКО ИЛИЕВСКИ		25900	118317	10913	26	гз	гнз				**485,13**	6.11			
														0,07				
	РЕПУБЛИКА СЕВЕРНА МАКЕДОНИЈА	-	-	-														
	ДРУШТВО ЗА ЗАВРШНИ И ЗАНАЕТЧИСКИ РАБОТИ ВО ГРАДЕЖНИШТВО, ПРОИЗВОДСТВО, ТРГОВИЈА И УСЛУГИ АКУСТИК ДООЕЛ УВОЗ-ИЗВОЗ СКОПЈЕ	СКОПЈЕ	БУЛ. БОРИС ТРАЈКОВСКИ	276														
3	ДРУШТВО ЗА ТРАНСПОРТ ,ГРАДЕЖНИШТВО,ТРГОВИЈА ПРОИЗВОДСТВО И УСЛУГИ МЕГА ДОО УВОЗ-ИЗВОЗ КУМАНОВО	КУМАНОВО	ЈОСКО ИЛИЕВСКИ	34	25900	112923	10913	30	гз	гнз				**205,93**	6.11			
														7,79				
	ДРУШТВО ЗА ЗАВРШНИ И ЗАНАЕТЧИСКИ РАБОТИ ВО ГРАДЕЖНИШТВОТО,ТРГОВИЈА И УСЛУГИ АКУСТИК ДООЕЛ УВОЗ-ИЗВОЗ СКОПЈЕ	СКОПЈЕ	БОРИС ТРАЈКОВСКИ	276														
	РЕПУБЛИКА СЕВЕРНА МАКЕДОНИЈА	-	-	-														
4	ДРУШТВО ЗА ЗАВРШНИ И ЗАНАЕТЧИСКИ РАБОТИ ВО ГРАДЕЖНИШТВО, ПРОИЗВОДСТВО, ТРГОВИЈА И УСЛУГИ АКУСТИК ДООЕЛ УВОЗ-ИЗВОЗ СКОПЈЕ	СКОПЈЕ	БУЛ. БОРИС ТРАЈКОВСКИ	276	25900	111600	10913	33	гз	гнз				**0,02**	6.11			Т и П
														1052,69				
	ДРУШТВО ЗА ТРАНСПОРТ, ГРАДЕЖНИШТВО, ТРГОВИЈА, ПРОИЗВОДСТВО И УСЛУГИ МЕГА ДОО УВОЗ-ИЗВОЗ КУМАНОВО	КУМАНОВО	ЈОСКО ИЛИЕВСКИ															

5	РЕПУБЛИКА СЕВЕРНА МАКЕДОНИЈА	-	-	-	25900	41865	10941	1	гз	гнз				**0,02**	6.11			
														786,65				
6	РЕПУБЛИКА СЕВЕРНА МАКЕДОНИЈА				25900	111590	10941	2	гз	гнз				**499,97**	6.11			
														0,01				
	ДРУШТВО ЗА ТРАНСПОРТ ,ГРАДЕЖНИШТВО,ТРГОВИЈА ПРОИЗВОДСТВО И УСЛУГИ МЕГА ДОО УВОЗ-ИЗВОЗ КУМАНОВО	КУМАНОВО	ЈОСКО ИЛИЕВСКИ	34														
	ДРУШТВО ЗА ЗАВРШНИ И ЗАНАЕТЧИСКИ РАБОТИ ВО ГРАДЕЖНИШТВОТО,ТРГОВИЈА И УСЛУГИ АКУСТИК ДООЕЛ УВОЗ-ИЗВОЗ СКОПЈЕ	СКОПЈЕ	БОРИС ТРАЈКОВСКИ	276														
7	РЕПУБЛИКА СЕВЕРНА МАКЕДОНИЈА	-	-	-	25900	41865	10941	3	гз	зпз				**0,05**	6.11			
														86,26				
													Меѓузбир	1191,16				
										ВКУПНО				**1191,16**				

Датум на генерирање на извештајот:
28.10.2024

Изработил:
Агенција за Катастар на Недвижности

ПЛАНСКИ ДЕЛ

ТЕКСТУАЛЕН ДЕЛ

ТЕКСТУАЛЕН ДЕЛ

1. ПРОЕКТНА ПРОГРАМА

ВОВЕД

Во согласност со член 63 од Законот за урбанистичко планирање (Сл. весник на РСМ, број 32/20, 111/23, 171/24 и 224/24) и член 60 и 61 од Правилникот за урбанистичко планирање (Сл. весник на РСМ, број 225/20, 219/21, 104/22 и 99/23), Урбанистички проект со план на парцелација се изработува врз основа на Проектна програма, што се состои од текстуален и од графички дел, со која се уредуваат специфичните потреби и можности на подрачјето во рамки на опфатот.

Во согласност со член 61 став (1) од Законот за урбанистичко планирање (Сл. весник на РСМ, број 32/20, 111/23, 171/24 и 224/24) изработувач на Урбанистички проект со план на парцелација за ГП 6.11 од Изменување и дополнување на Детален урбанистички план Буњаковец 2, Општина Центар е правно лице со лиценца за изработување на урбанистички планови ИН-ПУМА Скопје.

Урбанистички проект со план на парцелација за ГП 6.11 од Изменување и дополнување на Детален урбанистички план Буњаковец 2, Општина Центар ќе се изработува согласно Законот за урбанистичко планирање (Сл. весник на РСМ, број 32/20, 111/23, 171/24 и 224/24) и Правилникот за урбанистичко планирање (Сл. весник на РСМ, број 225/20, 219/21, 104/22 и 99/23) како и останатата важечка законска регулатива.

Основа за изработка на Урбанистичкиот проект е член 63 став 2 од од Законот за урбанистичко планирање (Сл. весник на РСМ, број 32/20, 111/23, 171/24 и 224/24) и член 57 став 3 од Правилникот за урбанистичко планирање (Сл. весник на РСМ, број 225/20, 219/21, 104/22 и 99/23), односно урбанистичкиот проект се изработува за спроведување на детален урбанистички план каде што се појавува потреба од усогласување на катастраските со градежните парцели со цел да се обезбеди реализација согласно со закон.

ОПИС НА ПРОЕКТНИОТ ОПФАТ

Опфатот на Урбанистички проект со план на парцелација за ГП 6.11 од Изменување и дополнување на Детален урбанистички план Буњаковец 2, Општина Центар е сместен во Локалитет Буњаковец 2 и зафаќа делови од катастарските парцели КП 10913/30, КП 10941/2, КП 10913/26 КО Центар 1, Општина Центар.

Опфатот за предметниот Урбанистички проект со план на парцелација за ГП 6.11 од Изменување и дополнување на Детален урбанистички план Буњаковец 2, Општина Центар е дефиниран со следните граници:

- На **север** границата се движи по северната граница на градежната парцела 6.11 од Изменување и дополнување на Детален урбанистички план Буњаковец 2, Општина Центар односно по регулационата линија на ул. 5
- На **исток** границата се движи по источната граница на градежните парцели 6.11 од Изменување и дополнување на Детален урбанистички план Буњаковец 2, Општина Центар

- На **југ** границата се движи по јужната граница на градежната парцела 6.11 од Изменување и дополнување на Детален урбанистички план Буњаковец 2, Општина Центар
- На **запад** границата се движи по западната граница на градежната парцела 6.11 од Изменување и дополнување на Детален урбанистички план Буњаковец 2, Општина Центар, односно по регулационата линија на ул. Френклин Рузвелт.

Согласно опишаните граници за Урбанистички проект со план на парцелација за ГП 6.11 од Изменување и дополнување на Детален урбанистички план Буњаковец 2, Општина Центар, вкупната површина на проектниот опфат изнесува 1199m^2.

Границата на проектниот опфат може да се опише и преку координатите на секоја прекршна точка, како што следи:

X=	4650341.23	Y=	7534614.98
X=	4650341.76	Y=	7534611.59
X=	4650346.21	Y=	7534612.29
X=	4650351.07	Y=	7534581.59
X=	4650316.85	Y=	7534573.91
X=	4650312.61	Y=	7534600.71
X=	4650311.44	Y=	7534608.09

ПРОЕКТНИ БАРАЊА ЗА ГРАДБИТЕ ВО РАМКИ НА ПРОЕКТНИОТ ОПФАТ

За предметната локација има изработено планска документација Изменување и дополнување на Детален урбанистички план Буњаковец 2, Општина Центар донесен со одлука бр. 07-9331/10 од 12.10.2012година.

Урбанистичкиот проект е изработен согласно член 63 став 2 од Законот за урбанистичко планирање (Сл. весник на РСМ, број 32/20, 111/23, 171/24 и 224/24) и член 57 став 3 од Правилникот за урбанистичко планирање (Сл. весник на РСМ, број 225/20, 219/21, 104/22 и 99/23), односно се предвидува промена на парцелацијата поради спроведување на планската документација и усогласување на катастарските со градежните парцели со цел да се овозможи реализација согласно со закон. Со урбанистичкиот проект се предвидува промена на парцелацијата, односно изземање на дел од КП 10913/30 КО Центар 1 со цел реализирање на градежната парцела, со отстапување на простор за идна реализација на планирана сообраќајница согласно ГУП на Град Скопје 2012-2022 со што не би се нарушил јавниот простор и сообраќајното поврзување на градот.

За новопланираната градежна парцела параметрите за површината за градба, висината и останатите услови за градба остануваат непроменети од планираните со Детален урбанистички план Буњаковец 2, Општина Центар без нивно надминување. Новата површина за градба, висините на градбата, одредување на минимален процент (на ниво на градежна парцела) на зелениот фонд со уредување на просторот околу градбата, одредувањето на потребен број места за паркирање, како и другите урбанистички параметри за градежната парцела, да бидат во согласност со важечката планска документација.

Со изработка на Урбанистички проект со план на парцелација за ГП 6.11 од Изменување и дополнување на Детален урбанистички план Буњаковец 2, Општина Центар се овозможува промена на парцелацијата на градежната парцела, со цел овозможување на

реализација на истата, усогласување со сопственоста на катастарските парцели, како и максимално користење на просторот без нарушување на јавниот простор.

ПРОЕКТНИ БАРАЊА ЗА ИНФРАСТРУКТУРА

Специфичните потреби во рамки на опфатот кои треба да се задоволат со овој урбанистички проект се:

- Обезбедување на сообраќаен пристап и паркирање
- Зголемување на стандардот на домувањето
- Унапредување на урбаното зеленило
- Рационално користење на земјиштето,
- Подигнување хуманоста во просторот и непречено движење на хендикепираните лица,
- Почитување на мерки за заштита на природата и животната средина,
- Почитување на мерки за заштита и спасување,

При планирање на сообраќајната инфраструктура, потребно е да се почитува планираната пристапна улица планирана согласно важечкиот ДУП, со која ќе се обезбеди сообраќаен пристап до градежната парцела и да се обезбеди непречено одвивање на сообраќајот во рамки на опфатот, односно парцелата.
За градежната парцела потребно е приклучување на планираната и постоечката инфраструктура која се движи на пристапната улица, со цел задоволување на комуналните потреби на градбата во новоформираната ГП.
Изработувањето и донесувањето на Урбанистичкиот проект да биде во согласност со Законот за урбанистичко планирање (Сл. весник на РСМ, број 32/20, 111/23, 171/24 и 224/24) Правилникот за урбанистичко планирање (Сл. весник на РСМ, број 225/20, 219/21, 104/22 и 99/23), Закон за урбано зеленило (Сл. весник на РМ број 11/18, 42/20 и 224/24) како и со другата релевантна законска и подзаконска регулатива.

При изработувањето на Урбанистички проект со план на парцелација за ГП 6.11 од Изменување и дополнување на Детален урбанистички план Буњаковец 2, Општина Центар да се почитуваат сите податоци, информации и мислења добиени од органите на државната управа и другите субјекти.

2. ИНВЕНТАРИЗАЦИЈА НА СНИМЕН ИЗГРАДЕН ГРАДЕЖЕН ФОНД, ВКУПНА ФИЗИЧКА СУПРАСТРУКТУРА И ИНФРАСТРУКТУРА ВО РАМКИ НА ПРОЕКТНИОТ ОПФАТ

Земјиштето на предметниот простор со површина од 1199m^2 е неизградено земјиште.

Согласно дописот од ЈП Водовод и канализација со бр. 1302-2300/1 од 17.07.2024год. во делот на опфатот за Урбанистички проект со план на парцелација за ГП 6.11 од Изменување и дополнување на Детален урбанистички план Буњаковец 2, Општина Центар, има комунална инфраструктура која е внесена во графичките прилози.

Проектниот опфат не се пресекува со ЕЕ објекти сопственост на АД МЕПСО, согласно дописот од 17.07.2024год со бр. 11-4785/1.

Во рамките на опфатот нема постојна инфраструктура на ЕВН според дописот од 26.07.2024год со бр. 10-23/3-435.

Согласно дописот од Номагас со бр. 08-3637/2 од 16.07.2024год, во границите на проектниот опфат нема постојна гасоводна инфраструктура.

Согласно дописот од Агенција за електронски комуникации со бр 1404-2344 од 17.09.2024 и дописот од АД Телеком бр. 63623 од 15.07.2024 година во рамки на опфатот нема податоци за изградени јавни комуникациски мрежи и системи.

Согласно дописот од ЕСМ Дистрибуција на топлина со бр. 08-1597 од 16.07.2024 во рамки на опфатот не постои дистрибутивна мрежа со која управува ЕСМ Дистрибуција на топлина дооел Скопје.

Согласно дописот од Управа за заштита на културно наследство - Министерство за култура со бр. 17-2525/2 од 15.08.2024година во граници на опфатот нема заштитени добра, ниту добра за кои соновано се претпоставува дека претставуваат културно наследство.

Барање за податоци и информации е испратено и до останатите институции кои би можеле да имаат инфраструктурни инсталации во рамки на опфатот, од кои што не е добиен одговор.

3. ОПИС И ОБРАЗЛОЖЕНИЕ НА ПРОЕКТНИОТ КОНЦЕПТ НА УРБАНИСТИЧКОТО РЕШЕНИЕ ВО ГРАДЕЖНАТА ПАРЦЕЛА

ДЕЈНОСТНИ И АКТИВНОСТИ КОИ СЕ ОДВИВААТ ВО ГРАДБИТЕ ВО ГРАДЕЖНАТА ПАРЦЕЛА

Согласно изводот од Изменување и дополнување на Детален урбанистички план Буњаковец 2 и изработената Проектна програма, со овој Урбанистички проект се планира намена:

- А2 – Згради за домување

Површината на проектниот опфат е неизградено земјиште, односно нема реализација по важечкиот детален урбанистички план. Површината на проектниот опфат со важечкиот план Изменување и дополнување на Детален урбанистички план Буњаковец 2 донесен со одлука бр. 07-9331/10 од 12.10.2012год. е планирана во една градежна парцела ГП 6.11 и притоа е зафатено земјиште за планирана примарна сообраќајна мрежа согрално ГУП Скопје 2012-2024. Со предметниот урбанистички проект со план за парцелација се предвидува промена на парцелацијата поради спроведување на планската документација и усогласување на катастарските со градежните парцели со цел да се овозможи реализација согласно со закон. Со урбанистичкиот проект се предвидува промена на парцелацијата, односно изземање на дел од КП 10913/30 КО Центар 1 со цел реализирање на градежната парцела, со отстапување на простор за идна реализација на планирана сообраќајница согласно ГУП на Град Скопје 2012-2022 со што не би се нарушил јавниот простор и сообраќајното поврзување на градот.

ВНАТРЕШНИ СООБРАЌАЈНИЦИ И НАЧИН НА ОБЕЗБЕДУВАЊЕ НА ПОТРЕБЕН БРОЈ НА ПАРКИНГ МЕСТА

При изготвувањето на Урбанистички проект со план на парцелација за ГП 6.11 од Изменување и дополнување на Детален урбанистички план Буњаковец 2, Општина Центар сообраќајниците кои се планирани со важечкиот Детален урбанистички план за овој простор би ги задоволувале потребите на сообраќајот за пристап до градежната парцела и истите се преземени.

Пристапот до предметната локација се одвива преку:

Станбена улица со вкупна ширина од 10м - двостран коловоз со вкупна ширина од 6,0м (2x3,0) и тротоари со ширина од 2 x 2,0м.

Пристапна улица „5" со вкупна ширина од 5,5м - двостран коловоз со вкупна ширина од 5,5м (2x2,75)

Сообраќајот внатрешно е решен со пристап до рампа за пристап до подземни нивоа преку парцелата 6.12 со која паркирањето е заеднички решено. Околу планираниот објект има и пешачки патеки за пристап на пешаци до објектот.

Во однос на решавањето на проблемот на стационарниот сообраќај потребите за паркирање за градежната парцела ќе се решаваат во рамките на сопствената парцела со почитување на потребен број паркинг места, како основен услов за изградба до максимално дозволената висина и површина за градба согласно член 61 од Правилникот за стандарди и нормативи за урбанистичко планирање (Службен весник на Република Македонија, број 63/12, 126/12, 19/13, 95/13, 167/13, 37/14, 125/14 и 148/14) заедно со подземното паркирање на ГП 6.12.

Во двете подземни нивоа обезбедени се 99 паркинг места, од кои 4 се инвалидски (на секое ниво по 2 паркинг места) и за нив е обезбеден соодветен пристап до станбениот дел преку лифт.

Во согласност со Правилникот за стандарди и нормативи за урбанистичко планирање (Службен весник на Република Македонија, број 63/12, 126/12, 19/13, 95/13, 167/13, 37/14, 125/14 и 148/14) за централно градско подрачје потребно е:

- едно паркинг место по станбена единица (за станбената површина), односно за проектираните 39 станбени единици * 1 паркинг место = 39 паркинг места.

- едно паркинг место на секои 60м^2 од вкупната изградената површина, односно за проектираната површина од 634м^2 на приземје за комерцијални и деловни намени / 60м^2 = = 11 паркинг места.

Така вкупниот број на паркинг места е збир од паркинг местата наменети за станбената површина и паркинг местата за деловната површина, односно 39 + 11 = 50 паркинг места.

Во подземното паркирање во двете подземни нивоа обезбедени се 50 паркинг места.

Паркирањето целосно е решено **во рамките на градежната парцела**, **односно две подземни нивоа** во објектот. Вертикалното движење на возилата од котата на тротоарот до котата на подземното ниво е решено со лифт – платформа за возила**.**

Во рамки на градежната парцела на ниво на терен и во подземните нивоа предвидени се и паркинг места за велсипеди.

ПАРТЕРНО РЕШЕНИЕ И ХОРТИКУЛТУРА

Површината околу објектот во рамки на градежната парцела е организирана со сообраќаен пристап, зеленило и пешачки патеки за пешачки пристап до станбениот дел и до деловниот дел во приземјето.

Во рамки на парцелата предвидена е површина од 224м^2 ниско зеленило на партер, или 18,82% и 119м^2 зеленило во жардињера или 10,02%.

НАМЕНА НА ПОВРШИНИ ВО РАМКИ НА ПАРЦЕЛА		
НИСКО ЗЕЛЕНИЛО	224 m²	18.82%
ЗЕЛЕНИЛО ВО ЖАРДИЊЕРА	119 m²	10.02%
ПАРКИНГ ЗА АВТОМОБИЛИ	25 m²	2.10%
ПЕШАЧКИ ПАТЕКИ	168 m²	14.14%
ПАРКИНГ ЗА ВЕЛОСИПЕДИ	20 m²	1.68%
ПОВРШИНА ПОД ОБЈЕКТ	634 m²	53.23%
ВКУПНО	**1191 m²**	**100.00%**

ВОДОВИ И ИНСТАЛАЦИИ НА ИНФРАСТРУКТУРИТЕ

Согласно дописот од ЈП Водовод и канализација со бр. 1302-2300/1 од 17.07.2024год. во делот на опфатот за Урбанистички проект со план на парцелација за ГП 6.11 од Изменување и дополнување на Детален урбанистички план Буњаковец 2, Општина Центар, има комунална инфраструктура која е внесена во графичките прилози.

Проектниот опфат не се пресекува со ЕЕ објекти сопственост на АД МЕПСО, согласно дописот од 17.07.2024год со бр. 11-4785/1.

Во рамките на опфатот нема постојна инфраструктура на ЕВН според дописот од 26.07.2024год со бр. 10-23/3-435.

Согласно дописот од Номагас со бр. 08-3637/2 од 16.07.2024год, во границите на проектниот опфат нема постојна гасоводна инфраструктура.

Согласно дописот од Агенција за електронски комуникации со бр 1404-2344 од 17.09.2024 и дописот од АД Телеком бр. 63623 од 15.07.2024 година во рамки на опфатот нема податоци за изградени јавни комуникациски мрежи и системи.

Согласно дописот од ЕСМ Дистрибуција на топлина со бр. 08-1597 од 16.07.2024 во рамки на опфатот не постои дистрибутивна мрежа со која управува ЕСМ Дистрибуција на топлина дооел Скопје.

Согласно дописот од Управа за заштита на културно наследство - Министерство за култура со бр. 17-2525/2 од 15.08.2024година во граници на опфатот нема заштитени добра, ниту добра за кои соновано се претпоставува дека претставуваат културно наследство.

4. ОПИС И ОБРАЗЛОЖЕНИЕ НА ПРЕПАРЦЕЛАЦИЈАТА

За предметната локација има важечка документација Изменување и дополнување на Детален урбанистички план Буњаковец 2 донесен со одлука бр. 07-9331/10 од 12.10.2012год. Со важечката документација во рамки на проектниот опфат планирана е една градежна парцела. Со предметниот урбанистички проект со план за парцелација се планира промена на парцелацијата, односно изземање на дел од КП 10913/30 КО Центар 1 со цел реализирање на градежната парцела, со отстапување на простор за идна реализација на планирана сообраќајница согласно ГУП на Град Скопје 2012-2022 со што не би се нарушил јавниот простор и сообраќајното поврзување на градот..

Со деталиниот урабнистички план предметните парцели ги имаат следните параметри.

1. Градежна парцела 6.11
   - површина на ГП - 1199м^2
   - површина за градба 699 м^2
   - висина на венец 19.20м
   - катност П+5+Пк
   - бруто развиена површина - 4893 м^2
   - процент на изграденост 53,30%
   - коефициент на искористеност 4.08

Зададените параметри за новоформираната градежна парцела не ги надминуваат максимално дозволените параметри за парцелата планирана со важечкиот детален урбанистички план.

ПАРАМЕТРИ ЗА ГРАДЕЖНИ ПАРЕЦЕЛИ СОГЛАСНО ДУП

Нумерација на градежна парцела	Група на класи на намена	Основна класа на намена	Компатибилни класи на намена на основната класа на намена	Површина на градежна парцела (m²)	Површина за градба (m²)	Висина на хоризонтален венец	Катност	Бруто разавиена површина (m²)	Процент на изграденост	Коефициент на искористеност
6.11	**A**	A2	А4,Б1,Б2,Б4,В3,В4 (40%)	1199 m²	699 m²	19.20m	П+5+Пк	4893 m²	53.30%	4.08

ПАРАМЕТРИ ЗА ГП СОГЛАСНО УП

Нумерација на градежна парцела	Група на класи на намена	Основна класа на намена	Компатибилни класи на намена на основната класа на намена	Површина на градежна парцела (m²)	Површина за градба (m²)	Висина на хоризонтален венец	Катност	Бруто разавиена површина (m²)	Процент на изграденост	Коефициент на искористеност
6.11	**A**	A2	А4,Б1,Б2,Б4,В3,В4 (40%)	1191 m²	699 m²	19.20m	П+5+Пк	4893 m²	58.69%	4.11
	E	E1	-	8 m²	-	-	-	-	-	-

5. ДЕТАЛНИ УСЛОВИ ЗА ПРОЕКТИРАЊЕ И ГРАДЕЊЕ

5.1 Одредбите за уредување на просторот и графичките прилози се составен дел на проектот и имаат дејство само врз градителската активност која ќе уследи по стапување во сила на урбанистичкиот проект.

5.2 Изградбата на нови објекти, изградбата на комуналните објекти и инсталации како и вкупното просторно уредување на предметниот локалитет треба да се изведува согласно законската и подзаконската регулатива, техничките прописи во областа на градежништвото и урбанизмот како и параметрите што се составен дел на документацијата.

5.3 Параметрите се применуваат во рамките на утврдената граница на опфатот. Специфичните параметри за уредување на просторот се однесуваат на градежните парцели поединечно.

5.4 Во проектниот опфат има предвидено една градежна парцела.

5.5 Со овој урбанистички проект со план за парцелација главна цел е преиспитување на парцелацијата и изземање на земјиште планирано за идана реализација на инфраструктура согласно ГУП Скопје 2012-2022. Со урбанистичкиот проект одредени се:

- регулациони линии
- граници на градежни парцели
- површини за градење
- намена на земјиштето и градбите

5.6 Во Урбанистички проект со план на парцелација за ГП 6.11 од Изменување и дополнување на Детален урбанистички план Буњаковец 2, Општина Центар предвидени се следните класи на намени:

А2 – Згради за домување

5.7 Градежната линија се спроведува со дозволени пречекорувања од страна на издадените елементи од архитектонската пластика на градбите.

5.8 Кога градежната линија се совпаѓа со границата на градежната парцела со соседот не се дозволени пречекорувања на градежната линија со ниту еден вид архитектонски испакнувања.

5.9 Површина за градење е планска одредба со која во урбанистички план се утврдува делот од градежната парцела која се предвидува за градење на градбите. Површината за градење е дефинирана во рамки на една градежна парцела и не може да се протега низ две или повеќе парцели. Континуитетот на површината за градење низ две или повеќе градежни парцели во урбанистичкото планирање се добива како збир од поединечни површни за градење чиишто граници се совпаѓаат, со границите на градежните парцели со што се обезбедува калканско спојување на соседните градби во низа, уличен фронт и слично.

Во една градежна парцела по правило има една површина за градење во која може да се гради само една градба. Комплексните градби составени од повеќе површини за градење во една градежна парцела по правило се уредуваат со урбанистички проект од член 58 став 2 од Законот како разработка на површината за градење уредена во урбанистички план.

5.10 Кога растојанието помеѓу површината за градење и страната на градежната парцела е нула, не се дозволени никакви отвори на ѕидот на градбата на границата на градежната парцела. Кога растојанието е од 1,20 до 3,00 метри дозволени се само помошни отвори со парапет од најмалку 1,60 метри, а на растојанија од 3,00 метри и над 3,00 метри дозволени се регуларни отвори на таа страна од градбата.

5.11 Максимална височина на градбите, е добиена согласно параметрите зададени во Правилникот. Нултата плоча во однос на теренот за сите видови градби со намена домување или мешани намени на домување со комерцијални намени во приземјето е 1,20m. Најмалата катна височина со која се пресметува бројот на катови, мерено од плоча до плоча за домување е 2,90m,а за деловна дејност 3,40m.

5.12 Максималната височина на слеме е до 3,50m над завршниот венец на градбата. Во рамките на дозволената висина на слемето и силуетата на покривот се уредува потпокривен корисен простор кој се третира рамноправно како и другиот корисен изграден простор по катовите на градбата. Во потпокривот може да се искористи само една катна височина.

5.13 Од максималната височина на слемето и дозволената силуета на покривот може да отстапуваат други делови на градбите во планскиот опфат:

- кули, покривни баџи, стакларници и издадени покривни елементи,
- оџаци, вентилациони канали, лифтовски куќички, вертикални комуникации и сите техничко - технолошки инсталации и
- сите архитектонски декоративни елементи со кои не се обsидува или оформува затворен корисен простор над котата на горниот венец, односно над дозволената силуета на покривот.

5.14 Процент на изграденост на земјиштето (Р) е урбанистичка величина која ја покажува густината на изграденост, односно колкав дел од градежното земјиште е зафатен со градба.

Процентот на изграденост на земјиштето се пресметува како однос помеѓу површината на земјиштето под градбата и вкупната површина на градежното земјиште, изразен во процент. Во површината под градба се подразбира површината ограничена со надворешните sидови и столбови на градбата во висина на приземната плоча без надворешните тераси, скали, рампи, патеки и друго.

Коефициент на искористеност (К) на земјиштето е урбанистичка величина која го покажува интензитетот на изграденост на градежното земјиште.

Коефициент на искористеност на земјиштето се пресметува како однос помеѓу вкупната изградена површина, односно збирот на површините на сите изградени катови на градбата и вкупната површина на градежното земјиште, изразен со рационален број до две децимали. Под вкупна изградена површина се сметаат површините на сите надземни етажи.

Параметрите во однос на процентот на изграденост, како и на коефициентот на искористување на земјиштето се во рамките на предвидените со Правилникот за стандарди и нормативи за урбанистичко планирање (Службен весник на Република Македонија, број 142/10) и Правилникот за изменување и дополнување на Правилникот за стандарди и нормативи за урбанистичко планирање (Службен весник на Република Македонија, број 64/11, 98/11 и 169/11) во услови на дисперзивно градење и се дадени во табелата во синтезниот графички прилог за секоја градежна парцела одделно.

5.15 За определувањето на потребниот број на паркинг места според намената на земјиштето и градбите и нивната големина, кој ќе се утврди во урбанистичкиот план како планска одредба односно услов за градење, служат следниве нормативи:

Паркирањето на моторните возила да се реши во секоја градежна парцела засебно, а во сѐ според член 61 од Правилникот за стандарди и нормативи за урбанистичко планирање (Службен весник на Република Македонија, број 142/10) и Правилникот за изменување и дополнување на Правилникот за стандарди и нормативи за урбанистичко планирање (Службен весник на Република Македонија, број 64/11, 98/11 и 169/11).

5.16 Во архитектонското обликување на објектите покрај наменските, функционалните, климатските, геомеханичките, сеизмичките и другите микролокациски услови, треба да

се води сметка за специфичностите на прирачните градежни материјали и традиционалните вредности и културата во градењето. Покрај императивните услови кои произлегуваат од дозволените граници на изградба, во компонирање на фасадите треба да се тежнее кон нивно максимално усогласување со соседните објекти со композициските линии на соседите, но сепак со максимално почитување на индивидуалноста на сопственикот и креативноста на архитектот.

5.17 При изградба на нови објекти и содржини во просторот се применуваат мерките за спречување на бариери во просторот односно се овозможува непречено движење на хендикепираните лица, особено во делот на достапноста до јавните објекти.

5.18 Површините за движење на пешаците кои се планираат во урбанистичките планови: тротоари, пешачки улици, пешачки патеки, плоштади и плоштатки мора да се со континуирана нивелета без скалести денивелации со подолжен наклон од најмногу 8,33%, секаде каде што карактеристиките на теренот го дозволуваат тоа.

5.19 Процентот на озеленетост во рамките на градежната парцела претставува однос помеѓу површината на градежно земјиште наменето за зеленило и вкупната површина на градежното земјиште изразено во проценти. Процентот на озеленетост во рамките на градежните парцели е потребно да изнесува минимум 20%. Оваа планска одредба станува составен дел на условите за градење.

5.20 Условите за градење на станбените и другите видови на објекти, треба да ги содржат и посебните услови за изведба на приклучоците или уредите за снабдување со вода, електрична енергија, телефонија и одводнувањето на отпадните води.

5.21 Сметот ќе се одлага во заеднички контејнери лоцирани на погодни места во рамките на планскиот опфат.

5.22 Локациите на заедничките контејнери и нивниот број ги определува со посебна одлука органот на управа на Општината. Локациите мораат да бидат достапни за возилата за подигање на контејнерите и уредени во согласност со оној што ќе го евакуира ѓубрето во регионална односно општинска депонија.

5.23 Урбанистичкиот проект треба да овозможи сообраќајно поврзување до секоја градежна парцела. Сообраќајниот пристап до градежната парцела е преку планирана пристапна улица 5 и станебена улица планирана со Изменување и дополнување на Детален урбанистички план Буњаковец 2 донесен со одлука бр. 07-9331/10 од 12.10.2012год.

5.24 Доколку при реализација на урбанистичкиот проект се појави археолошко наоѓалиште, да се постапи во согласност со одредбите од Закон за заштита на културното наследство („Службен весник на Република Македонија" број 20/04, 71/04, 115/07, 18/11, 148/11, 23/13, 137/13, 164/13, 38/14, 44/14, 199/14, 104/15, 154/15, 192/15, 39/16, 11/18 и 20/19)

За сè што не е регулирано со овие параметри, се применуваат стандардите и нормативите утврдени во Правилникот за урбанистичко планирање (Сл. весник на РСМ, број 225/20, 219/21, 104/22 и 99/23).

ГРАДЕЖНА ПАРЦЕЛА 6.11

Основна класа на намена: А2 – Згради за домување

За градежната парцела како компатибилни намени на основна класа на намена предвидени се следниве класи на намена: А4, Б1, Б4, В3, В4 со максимално дозволено учество од 40% од основната намена.

Висина на венец: 19,20м

Број на катови: П+5+Пк

Пристап: од станбена улица и пристапна улица „5"

Паркирање: Паркирањето да се реши во рамки на сопствена парцела. Потребниот број на паркинг места ќе се определи согласно Правилникот за стандарди и нормативи за урбанистичко планирање (Службен весник на Република Македонија, број 63/12, 126/12, 19/13, 95/13, 167/13, 37/14, 125/14 и 148/14).

Зеленило: Процентот на озеленетост во рамките на градежната парцела, потребно е да изнесува минимум 20% согласно Законот за урбано зеленило (Сл. весник на РМ број 11/18, 42/20 и 224/24).

6. МЕРКИ ЗА ЗАШТИТА

Законската регулатива со која се регулира заштитата на животната средина, релевантна за изработка на Урбанистички проект со план на парцелација за ГП 6.11 од Изменување и дополнување на Детален урбанистички план Буњаковец 2, Општина Центар, е следната:

- Закон за животната средина (Службен весник на Република Македонија, 6број 53/05, 81/05, 24/07, 159/08, 83/09, 48/10, 124/10, 51/11, 123/12, 93/13, 187/13, 42/14, 44/15, 129/15, 192/15, 39/16 и 99/18);
- Закон за заштита на природата (Службен весник на Република Македонија, 6број 67/04, 14/06, 84/07, 35/10, 47/11, 148/11, 59/12, 13/13, 163/13, 41/14, 146/15, 39/16, 63/16 и 113/18);
- Закон за квалитет на амбиентниот воздух (Службен весник на Република Македонија, 6број 67/04, 92/07, 35/10, 47/11, 59/12, 163/13, 10/15 и 146/15);
- Закон за управување со отпадот (Службен весник на Република Македонија, 6број 39/16 и 63/16);
- Закон за заштита од бучава во животната средина (Службен весник на Република Македонија, 6број 79/07, 124/10, 47/11, 163/13 и 146/15);
- Закон за заштита и спасување (Службен весник на Република Македонија, 6број 36/04, 49/04, 86/08, 124/10, 18/11, 41/14, 129/15, 71/16, 106/16 и 83/18);
- Закон за водите (Службен весник на Република Македонија, 6број 87/08, 6/09, 161/09, 83/10, 51/11, 44/12, 23/13, 163/13, 180/14, 146/15 и 52/16);
- Уредба за класификација на водите (Службен весник на Република Македонија, 6број 18/99);
- Уредба за категоризација на водотеците, езерата, акумулациите и подземните води (Службен весник на Република Македонија, број 18/99 и 71/99);

6.1. МЕРКИ ЗА ЗАШТИТА НА ЖИВОТНАТА СРЕДИНА И ПРИРОДАТА

6.2.1. МЕРКИ ЗА ЗАШТИТА НА КВАЛИТЕТОТ НА ВОЗДУХОТ

Се препорачува да се следи и контролира присуството на загадувачки материи во воздухот со цел да се одржи квалитетот на воздухот во граници на дозволените нивоа на емисии. Зелените површини во градежната парцела да се уредат со автохтони видови со висок биоакумулативен капацитет за евентуално присутните загадувачки материи во воздухот и почвата.

Мерките за избегнување, спречување или намалување на штетните ефекти од загадување на амбиентниот воздух, врз човековото здравје, како и за животната средина како целина, преку утврдување на граничните вредности за квалитетот на амбиентниот воздух, се предмет на уредување на Законот за квалитет на амбиентниот воздух (Службен весник на Република Македонија, 6број 67/04, 92/07, 35/10, 47/11, 59/12, 163/13, 10/15 и 146/15).

Правните и физичките лица сопственици, односно корисници на определени инсталации кои се извор на емисии на загадувачки супстанции во амбиенталниот воздух кои се опфатени со државната и/или со локалните мрежи, согласно со овој закон се должни да:

1. Инсталираат и да одржуваат во исправна состојба мерни инструменти за следење на емисиите на местото на изворот и
2. Обезбедат редовно следење, мерење и обработка на податоците на емисиите од изворот на загадувањето и за тоа да водат дневник.

Мониторингот на квалитетот на амбиентниот воздух и изворите на емисии од определени поединечни стационарни извори:

1. Правните и физичките лица сопственици, односно корисници на определени инсталации кои се извор на загадувачки супстанции во амбиентниот воздух, а кои не се опфатени во државата и/или локалните мрежи за мониторинг, се должни да изградат систем за следење на изворот на емисии и контрола на квалитетот на амбиентниот воздух во реонот на објектот.
2. Лицата од ставот (1) на овој член следењето и мерењето можат да го вршат преку сопствени служби или преку научни и стручни организации или други правни лица, доколку се акредитирани за вршење на мониторинг на квалитетот на амбиентниот воздух, во согласност со овој закон и друг закон.

За утврдување на степенот на загаденост на амбиентниот воздух, изворите на загадување, како и нивното штетно влијание врз квалитетот на воздухот, се установува Катастарот на загадувачи на воздухот.

Потребно е да се изврши озеленување на просторите околу објектите во рамките на секоја градежна парцела поодделно, со што ќе се изврши подобрување на микроклимата во локалитетот.

6.2.1. МЕРКИ ЗА ЗАШТИТА ОД БУЧАВА

Во планскиот период треба да се стават во функција мерни места за следење на бучавата. Како краткорочен приоритет треба да се постави изработката на Програма за работа на државната односно локалните мрежи за мониторинг на бучавата.

Во рамки на опфатот не се планира голема фреквенција на возила кои би биле извор на прекумерна бучава.

6.2.1. МЕРКИ ЗА ЗАШТИТА НА ПРИРОДАТА И БИОЛОШКА РАЗНОВИДНОСТ

Со Законот за заштита на природата (Службен весник на Република Македонија, 6број 67/04, 14/06, 84/07, 35/10, 47/11, 148/11, 59/12, 13/13, 163/13, 41/14, 146/15, 39/16, 63/16 и 113/18); предвидено е да се преземаат и мерки за заштита на природата и биолошката разновидност.

Согласно Член 47 од овој Закон предвидено е заштитата на екосистемите и живеалиштата да се остварува преку спроведување на мерки и активности за заштита на природата, одржливото користење на природните богатства и планирањето и уредувањето на просторот. Надлежниот орган за вршење на стручни работи од областа на заштитата на природата ја следи состојбата со загрозените и значајните живеалишта во екосистемите согласно со одредбите на овој закон.

Согласно Законот за заштита на природата предвидени се и Мерки за зачувување на типовите живеалишта во поволна состојба на зачуваност, Член 50.

(1) Мерките за зачувување на типовите живеалишта во поволна состојба на зачуваност ги пропишува министерот кој раководи со органот на државната управа надлежен за вршење на работите од областа на заштитата на природата по претходно прибавено мислење од министерот
кој раководи со органот на државната управа надлежен за вршење на работите од областа на земјоделството, шумарството, ловството и рибарството.
(2) Мерките за зачувување на типовите живеалишта во поволна состојба на зачуваност се вклучуваат во изработката на просторните и урбанистичките планови.
(3) Физичките и правните лица кои вршат дејности на подрачјето на распространување на типовите живеалишта се должни да ги спроведуваат пропишаните мерки од ставот (1) на овој член.

6.2. МЕРКИ ЗА ЗАШТИТА И СПАСУВАЊЕ

Согласно Законот за одбрана (Службен весник на Република Македонија, број 42/01, 5/03, 58/06, 110/08, 51/11, 151/11, 185/11 и 215/15), Законот за заштита и спасување (Службен весник на Република Македонија, 6број 36/04, 49/04, 86/08, 124/10, 18/11, 41/14, 129/15, 71/16, 106/16 и 83/18) и Законот за управување со кризи (Службен весник на Република Македонија, број 29/05, 36/11, 41/14, 104/15, 39/16 и 83/18), задолжително треба да се применуваат мерките за заштита и спасување.

Врз основа на Член 29 од Законот за заштита и спасување (Службен весник на Република Македонија, 6број 36/04, 49/04, 86/08, 124/10, 18/11, 41/14, 129/15, 71/16, 106/16 и 83/18), мерките за заштита и спасување задолжително се применуваат:
1. при планирањето и уредувањето на просторот и населбите,
2. во проектите, за објекти и технолошки процеси наменети за складирање, производство и употреба на опасни материи, нафта и нејзини деривати, енергетски гасови, јавниот сообраќај, црна и обоена металургија, како и за јавна, административна, културна, туристичко-угостителска дејност и
3. при изградба на објекти и инфраструктура. Начинот на применувањето на мерките за заштита и спасување, при планирањето и уредувањето на просторот и населбите, во проектите и при изградба на објектите, како и учество во техничкиот прием, Владата го уредува со уредба.

Во функција на уредувањето на просторот задолжително се обезбедува:
1. изградба на објекти отпорни на сеизмички дејства;
2. регулирање на водотеците и изградба на систем на одбранбени насипи;
3. изградба на снегозаштитни појаси и пошумување на голините;
4. обезбедување на противпожарни пречки;

5. изградба на објекти за заштита и
6. изградба на потребната инфраструктура.

При примена на планските решенија на урбанистичкиот проект, за сè што не е регулирано со овие услови да се применуваат стандардите и нормативите утврдени со Законот за заштита и спасување (Службен весник на Република Македонија, број 36/04, 49/04, 86/08, 124/10, 18/11, 41/14, 129/15, 71/16, 106/16 и 83/18), Процена за загрозеност на Република Македонија од природни непогоди и други несреќи (Службен весник на Република Македонија, број 117/07), Методологија за содржината и начинот на проценување на опасностите и планирање на заштитата и спасувањето (Службен весник на Република Македонија, број 76/06) и Уредбите за спроведување на заштитата и спасувањето од пожари и урнатини (Службен весник на Република Македонија, број 8/05).

6.2.1. ЗАСОЛНУВАЊЕ

Согласно член 62 од Законот за заштита и спасување, јавните засолништа се планираат согласно Програмата на Владата за мерките за заштита и спасување и Програмата на единицата на локална самоуправа за мерките за заштита и спасување и истите се вградуваат во урбанистичките планови.

Начинот на изградба на јавни засолништа и одржување и користење на веќе изградените засолништа и другите заштитни објекти и определување на потребниот број на засолнишни места со Уредба се утврдува од Владата ("Сл.весник на РМ" број 80/05).

6.2.2. ЗАШТИТА И СПАСУВАЊЕ ОД ПОПЛАВИ

Заштитата од поплави да се обезбеди преку регулирање на блиски водотеци,согласно член 67 од Законот за заштита и спасување.

Согласно член 67 од Законот за заштита и спасување, заштитата и спасувањето од поплави опфаќа регулирање на водотеците , изградба на заштитни објекти, одржување и санирање на оштетените делови на заштитните објекти, набљудување и извидување на состојбите на водотеците и високите брани, заштитните објекти и околината, обележување на висинските коти на плавниот бран, навремено известување и тревожење на населението во загрозеното подрачје, спроведување на евакуација на населението и материјалните добра од загрозеното подрачје обезбедување на премин и превоз преку вода, спасување на загрозените луѓе на вода и под вода, црпење на водата од поплавените објекти и извлекување на удавените, обезбедување на населението во поплавените подрачја со основните услови за живот и учество во санирање на последиците предизвикани од поплавата.

6.2.3. ЗАШТИТА И СПАСУВАЊЕ НА ПОЖАРИ, ЕКСПЛОЗИИ И ОПАСНИ МАТЕРИИ

При изработка на урбанистичко планската документација да се предвидат пропишаните мерки за заштита од пожари, експлозии и опасни материи согласно: Закон за заштита и спасување („Службен весник на Република Македонија" број 36/04, 49/04, 86/08, 124/10, 18/11, 41/14, 129/15, 71/16, 106/16 и 83/18 и „Службен весник на Република Северна Македонија" број 215/21), Законот за пожарникарство ("Сл.весник на РМ" бр. 67/04), Правилникот за мерките за заштита од пожари,експлозии и опасни материи ("Сл.весник на РМ" бр.32/11), Правилникот за

суштинските барања за заштита од пожар на градежни објекти ("Сл.весник на РМ" бр.94/09), Правилник за техничките нормативи за хидрантската мрежа за гаснење на пожари("Сл.весник на РМ" бр.31/06), Правилник за изборот на видовите и на количините на противпожарните апарати со кои треба да располагаат правните лица и граѓаните, како и за критериумите што треба да ги исполнуваат правните лица кои што вршат сервисен преглед и контролно испитување на противпожарните апарати ("Сл.весник на РМ"бр.105/05), Правилник за начинот на определување на местата на кои задолжително треба да се наоѓаат уредите и инсталациите за заштита од пожари,другата противпожарна опрема,средствата за гаснење на пожари и противпожарните апарати,нивното одржување во исправна состојба,посебното обележување и достапност за употреба("Сл.весник на РМ" бр.74/06 и76/07) и другите позитивни прописи кои ја регулираат оваа проблематика.

Инсталациите, уредите и постројките треба да се изведуваат на начин да не претставуваат опасност за предизвикување на пожари и експлозии.

Во однос на заштитата од пожари и експлозии во планската документација да се предвиди и громобранската инсталација,согласно Правилникот за македонските стандарди за заштита на објекти од атмосферски празнења ("Сл.весник на РМ" бр.101/2000).

6.2.4. ЗАШТИТА ОД НЕЕКСПЛОДИРАНИ УБОЈНИ СРЕДСТВА И ДРУГИ ЕКСПЛОЗИВНИ СРЕДСТВА

Заштитата од неексплодирани убојни средства и други експлозивни средства опфаќа пребарување и пронаоѓање на НУС, одбележување и обезбедување на теренот, онеспособување и уништување на сите видови НУС и други експлозивни средства, како и транспорт до определено и уредено место за уништување и безбедносни мерки за време на транспортот, согласно Стандардно оперативните процедури на Дирекцијата за заштита и спасување, согласно член 80 од Законот за заштита и спасување.

6.2.5. ЗАШТИТА И СПАСУВАЊЕ ОД УРНАТИНИ

Заштитата од урнатини како превентивна мерка се утврдува во урбанистичките решенија во текот на планирање на просторот, урбанизирање на населбите и изградба на објектите.

Во урбанистичките решенија се утврдува претпоставениот степен на урнатини, нивниот однос спрема слободните површини и степенот на проодност на сообраќајниците и зони на тотални урнатини.

Заштитата од урнатини да се обезбедува со изградба на оптимално отпорни објекти согласно сеизмолошката карта на Република Македонија,изградени со помала количина на градежен материјал и релативно помали тежини.

Заштита и спасување од урнатини е регулирана во член 81 од Законот за заштита и спасување („Службен весник на Република Македонија" број 36/04, 49/04, 86/08, 124/10, 18/11, 41/14, 129/15, 71/16, 106/16 и 83/18 и „Службен весник на Република Северна Македонија" број 215/21).

6.2.6. ЗАШТИТА И СПАСУВАЊЕ ОД ТЕХНИЧКО-ТЕХНОЛОШКИ НЕСРЕЌИ

Согласно член 82 од Законот за заштита и спасување заштитата и спасувањето од техничко-технолошки несреќи опфаќа преземање на превентивни и оперативни мерки во индустриските објекти, кои во производниот-услужниот процес употребуваат материи или постројки што предизвикуваат висок степен на загрозеност на луѓето, животните, растенијата и материјалните добра.

6.2.7. СПАСУВАЊЕ ОД СООБРАЌАЈНИ НЕСРЕЌИ

Согласно член 83 од Закон за заштита и спасување („Службен весник на Република Македонија" број 36/04, 49/04, 86/08, 124/10, 18/11, 41/14, 129/15, 71/16, 106/16 и 83/18 и „Службен весник на Република Северна Македонија" број 215/21) спасувањето од сообраќајни несреќи опфаќа мерки и активности за спасување при настанати големи несреќи во патниот,железничкиот,воздушниот и водениот сообраќај во кои има поголем број повредени и загинати лица и/или е предизвикана голема штета.

Временскиот рок за дејствување на возилата за брза помош зависи од оддалеченоста на најблиската болница или поликлиника, која за овој проектен опфат во реонот на Клинички центар би изнесувал 5мин.

Временскиот рок за дејствување на пожарните возила зависи од оддалеченоста на најблиската противпожарна станица, која за овој проектен опфат кој спаѓа во реонот на противпожарниот центар во Тафталиџе би изнесувал 5мин.

6.2.8. ЗАШТИТА И СПАСУВАЊЕ ОД СВЕКУВАЊЕ НА ЗЕМЈИШТЕТО

При изработката на урбанистичко планската документација со оглед на конфигурацијата на теренот, претпоставува можно настанување на свлекување на земјиштето, потребно е да се изготви Елаборат за извршени геомеханички, геолошки и хидролошки испитувања.

6.2.9. ЕВАКУАЦИЈА

Согласно член 84 и 85 од Законот за заштита и спасување со евакуацијата се врши планско, организирано и контролирано преместување на населението, материјалните добра и културното наследство на Републиката од загрозените на побезбедни подрачја.

Евакуацијата се извршува до колку со други мерки не е можно да се спречат последиците од природните непогоди и други несреќи.

6.2.10. МЕРКИ ЗА ЗГРИЖУВАЊЕ НА НАСТРАДАНО И ЗАГРОЗЕНО НАСЕЛЕНИЕ

Згрижувањето на настрадано и загрозено население е предвидено во член 86 од Законот за заштита и спасување.

Согласно член 86 од Законот за заштита и спасување, згрижувањето опфаќа прифаќање, сместување и обезбедување на основни услови за живот на настраданото и загрозеното население. Републиката и единиците на локалната самоуправа се должни да обезбедат

сместување и итно згрижување на населението, кое поради природни непогоди и други несреќи, останало без дом и средства за живеење и кое поради загрозеност се задржува надвор од своето место на живеење.

Републиката и единиците на локалната самоуправа од кои се згрижува населението ги покриваат трошоците за сместување и обезбедување на основните услови за живот.

6.2.11. РАДИОЛОШКА, ХЕМИСКА И БИОЛОШКА ЗАШТИТА

Радиолошката,хемиската и биолошка заштита во Урбанистичко планската документација потребно е да се разработи согласно член 87 од Законот за заштита и спасување и другите подзаконски прописи кои ја регулираат оваа материја.

Потребно е да се планираат и можни локации за складирање и депонирање на тврдиот отпад кој ќе произлезе од производниот-услужниот процес,почитувајќи ги техничките норми при проектирањето.Во инфраструктурата да биде разработена и планирана фекалната канализација со цел да не дојде до загадување на природните водотеци.Во целост да се почитуваат нормативите и стандардите за зачувување и заштита на чистата и здрава животна средина.

6.2.12. ПРВА МЕДИЦИНСКА ПОМОШ

Согласно член 88 од Законот за заштита и спасување, прва медицинска помош опфаќа преземање на мерки и активности за укажување на прва медицинска помош со стандардни и прирачни средства на местото на повредувањето-заболувањето, медицинска тријажа на повредените и заболените и транспорт до најблиските здравствени установи.

Временскиот рок за дејствување на возилата за брза помош за овој проектен опфат од Клинички центар би изнесувал 5мин.

6.2.13. ЗАШТИТА И СПАСУВАЊЕ НА ЖИВОТНИ И ПРОИЗВОДИ ОД ЖИВОТИНСКО ПОТЕКЛО

Заштитата и спасувањето на животни и производи од животинско потекло опфаќа превентивни и оперативни мерки за заштита на животните и производите од животинско потекло од дејствата на природните непогоди и други несреќи, согласно член 89 од Законот за заштита и спасување.

6.2.14. ЗАШТИТА И СПАСУВАЊЕ НА РАСТЕНИЈА И ПРОИЗВОДИ ОД РАСТИТЕЛНО ПОТЕКЛО

Заштитата и спасувањето на растенијата и производите од растително потекло опфаќа превентивни и оперативни мерки и активности за заштита од растителни болести, штетници, плевели, радиолошка, хемиска и биолошка контаминација и други видови на загрозување, согласно член 90 од Законот за заштита и спасување.

6.2.15. АСАНАЦИЈА НА ТЕРЕН

Асанацијата на теренот опфаќа пронаоѓање, собирање, идентификација, транспорт и погребување на загинати и умрени лица, собирање, транспорт и закоп на угинати животни, собирање и уништување на сите видови отпадни и други опасни материи што го загрозуваат животот и здравјето на луѓето, дезинфекција, дезинсекција и дератизација на теренот и објектите како и асанација на објектите за водоснабдување, согласно член 91 од Закон за заштита и спасување („Службен весник на Република Македонија" број 36/04, 49/04, 86/08, 124/10, 18/11, 41/14, 129/15, 71/16, 106/16 и 83/18 и „Службен весник на Република Северна Македонија" број 215/21).

Се што не е опфатено во напред изнесените податоци и информации,се применуваат одредбите од Закон за заштита и спасување („Службен весник на Република Македонија" број 36/04, 49/04, 86/08, 124/10, 18/11, 41/14, 129/15, 71/16, 106/16 и 83/18 и „Службен весник на Република Северна Македонија" број 215/21), Законот за пожарникарство ("Сл. Весник на РМ" бр.64/04) и другите подзаконски акти кои ја регулираат материјата за заштита и спасување.

6.3. МЕРКИ ЗА ЗАШТИТА И СПРЕЧУВАЊЕ НА ОШТЕТУВАЊА НА ВОДОСТОПАНСКИ ОБЈЕКТИ И ПОСТРОЈКИ

Во рамките на проектниот опфат, не постојат водотеци за наводнување на земјоделски површини, за кои би било потребно планирање регулирање на водотекот.

За заштита на каналите задолжително се применуваат одредбите на член 167 од Закон за водите („Службен весник на Република Македонија" број 87/2008, 6/2009, 161/2009, 83/10, 51/11, 44/12, 23/13, 163/13, 180/14, 146/15 и 52/16 и „Службен весник на Република Северна Македонија" број 151/21), односно:

6.4. МЕРКИ ЗА СПРЕЧУВАЊЕ НА БАРИЕРИ ЗА ЛИЦАТА СО ИНВАЛИДНОСТ

Составен дел на овој Урбанистички проект се конкретни мерки за создавање на услови за непречено движење на лица со инвалидитет во рамките на проектниот опфат. Ова особено се однесува на уредувањето на земјиштето за општа употреба, а пред сè планираната улична мрежа.

За обезбедување на непречено движење на лицата со инвалидитет, сите јавни пешачки површини се планирани со континуирана нивелета без скалести денивелации, со најголем подолжен наклон од 1,20%.

При изработка на проекти за уличната мрежа, на секој пешачки премин треба да се предвидат рампи за совладување на денивелацијата помеѓу тротоарот и коловозот.

Поставувањето на трајна и времена урбана опрема на јавните пешачки површини не смее да претставува архитектонска бариера и да го попречува или отежнува пешачкиот сообраќај, а особено на лица со инвалидност со колички.

При изработка на проекти за уредување на земјиштето за општа употреба, задолжително се применуваат одредбите на Правилникот за начинот на обезбедување на непречен пристап, движење (хоризонтално и вертикално), престој и работа на лица со инвалидност до и во

градби со јавни и деловни намени, градби со намена домување во станбени згради, како и градби со станбено – деловна намена (Службен весник на Република Македонија, број 17/15), одредбите на членовите 109 – 123 од Правилникот за стандарди и нормативи за проектирање (Службен весник на Република Македонија, број 60/12 и 29/15), како и одредбите од Правилник за урбанистичко планирање („Службен весник на Република Северна Македонија" број 225/20, 219/21, 104/22 и 99/23).

6.5. ЗАШТИТА НА КУЛТУРНО НАСЛЕДСТВО

Во границите на опфатот на планот не постои регистрирано културно наследство, ниту објекти за кои основано се претпоставува дека претставуваат културно наследство.

Доколку при реализација на планот се појави археолошко наоѓалиште, треба да се постапи во согласност со одредбите од член 65 од Законот за заштита на културното наследство (Службен весник на Република Македонија, бр. 20/04, 115/07, 18/11, 148/11, 23/13, 137/13, 164/13, 38/14, 44/14, 199/14, 104/15, 154/15, 192/15, 39/16, 11/18 и 20/19).

ПЛАНСКИ ДЕЛ

ГРАФИЧКИ ДЕЛ

ОПШТИНА ЦЕНТАР - СКОПЈЕ
Бр. 27-3002/2 **од** 01.07.2024 год.

Сектор за урбанизам
- Одделение за градежништво

ИЗВОД ОД ПЛАН БРОЈ: 540/2024

ДУП: Изменување и дополнување на Детален урбанистички план Буњаковец 2, Општина Центар - Скопје

Одлука бр.: 07-9331/10 од 10.12.2012

Намена на градба:А2 - Домување во станбени згради

Улица: „Теодосиј Гологанов" бр.130

К.О.Центар 1 **К.П.** 10941/2

М:1:1000

Извод за градежна парцела
бр. 6.11

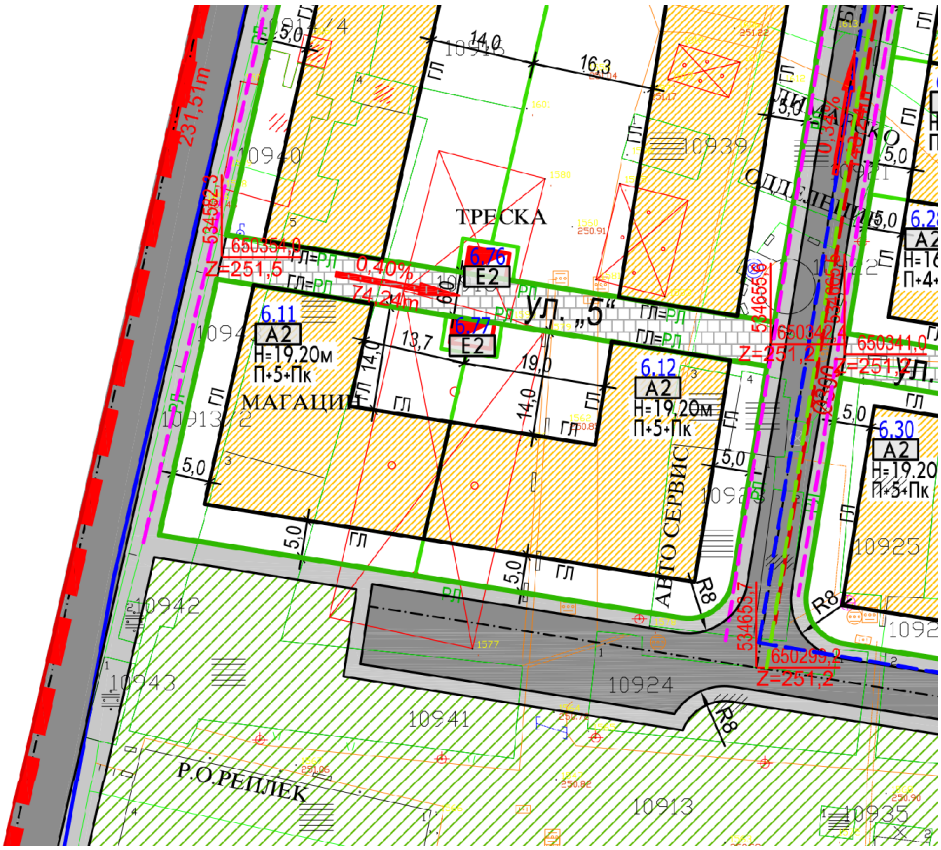

СОДРЖИ:

1. **ГРАФИЧКИ ДЕЛ:**
   - ✓ **Заверена копија од синтезен план во идентична форма со граница на плански опфат за кој се однесува барањето на извод со:**
     - ✓ легенда
     - ✓ табела со нумерички показатели
   - ✓ **Заверена копија од други графички прилози со легенда:**
     - ☐ Сообраќаен план – план на подземно паркирање
     - ✓ Сообраќаен план – нивелациски план
2. **ТЕКСТУАЛЕН ДЕЛ:**
   - ✓ **Заверена копија од:** општите и посебните услови за градење, параметри за спроведување на планот, заштита и културно наследство, на природата и животната средина, мерки за заштита и спасување, движење на хендикепирани лица и сл.
   - ☐ **Заверена копија од други услови**
3. **ПОДАТОЦИ ЗА ПОСТОЈНА ИНФРАСТРУКТУРА И ПРИКЛУЧОЦИ**
   - ✓ Текстуален дел
   - ✓ Графички приказ

Изготвил :
Злата Стефановиќ,арх.тех.

По овластување на Градоначалник
РАКОВОДИТЕЛ НА СЕКТОР ЗА УРБАНИЗАМ
Танкица Христова Спасовска,диа

Нумерички показатели – табеларен приказ

Број на ГП	Класа на намена	Површина на градежна парцела (m^2)	Површина за градба (m^2)	Бруто развиена површина (m^2)	Максимална висина (m)
6.11	А2 - Домување во станбени згради	1199	699	4893	19.20
	Максимална катност	**Компатибилна класа на намена**	**Процент на изграденост(%)**	**Коефициент на искористеност**	**Потребен број на паркинг места**
	П+5+Пк	А4,Б1,Б2,Б4,В3,В4 (40%)	58.30	4.08	

Синтезен план - легенда

ЛЕГЕНДА

- ГРАНИЦА НА ПЛАНСКИ ОПФАТ
- ГРАНИЦА НА БЛОК
- Б1 НУМЕРАЦИЈА НА БЛОК
- РП РЕГУЛАЦИОНА ЛИНИЈА
- ГРАНИЦА НА ГРАДЕЖНА ПАРЦЕЛА
- 1.1 НУМЕРАЦИЈА НА ГРАДЕЖНА ПАРЦЕЛА
- ИГЛ ИНФОРМАТИВНА ГРАДЕЖНА ЛИНИЈА
- ПГЛ ПОМОШНА ГРАДЕЖНА ЛИНИЈА
- ГЛ ГРАДЕЖНА ЛИНИЈА
- ПОВРШИНА ЗА ГРАДБА
- ОБЈЕКТИ БЕЗ РАЗВОЈ
- БЕСПРАВНО ИЗГРАДЕНИ ГРАДБИ
- ЕЛЕМЕНТИ НА СООБРАЌАЈ
- ЕЛЕМЕНТИ НА СООБРАЌАЈ СПОРЕД ГУП
- ОСКА НА СООБРАЌАЈНИЦА
- АПРОКСИМАТИВЕН ПРИКАЗ НА ТРАСА НА ШИНСКИ СИСТЕМ
- ОБЈЕКТИ ПОД ЗАШТИТА
- ЗОНА СО ВТОР СТЕПЕН НА ЗАШТИТА
- ЗОНА СО ТРЕТ СТЕПЕН НА ЗАШТИТА
- СПОМЕНИК
- E1 СООБРАЌАЈНА ИНФРАСТРУКТУРА Е1

КЛАСИ НА НАМЕНА

- А2 ДОМУВАЊЕ ВО СТАНБЕНИ ЗГРАДИ
- Б1 МАЛИ КОМЕРЦИЈАЛНИ И ДЕЛОВНИ НАМЕНИ
- Б4 ДЕЛОВНИ ПРОСТОРИ
- Б5 ХОТЕЛСКИ КОМПЛЕКСИ
- Б6 ЗДРАВСТВО И СОЦИЈАЛНА ЗАШТИТА
- Б9 КУЛТУРА
- Б8 ВЕРСКИ ИНСТИТУЦИИ
- Д1 ПАРКОВСКО ЗЕЛЕНИЛО
- Б2 КОМУНАЛНА СУПРАСТРУКТУРА

СООБРАЌАЈ

- КОЛОВОЗ
- ТРОТОАР
- ВЕЛОСИПЕДСКА ПАТЕКА
- ПРИСТАПНА УЛИЦА
- ПЕШАЧКА УЛИЦА
- РАЗДЕЛНО ЗЕЛЕНИЛО
- ПАРКИНГ

ИНФРАСТРУКТУРА

- ПОСТОЈНА ФЕКАЛНА КАНАЛИЗАЦИЈА
- ПЛАНИРАНА ФЕКАЛНА КАНАЛИЗАЦИЈА
- ПОСТОЈНА АТМОСФЕРСКА КАНАЛИЗАЦИЈА
- ПЛАНИРАНА АТМОСФЕРСКА КАНАЛИЗАЦИЈА
- ПОСТОЕН ВОДОВОД
- ПОСТОЕН ВОДОВОД КОЈ СЕ ДИСЛОЦИРА
- ПЛАНИРАН ВОДОВОД
- ПОСТОЈНА ТЕЛЕКОМУНИКАЦИСКА МРЕЖА
- ПЛАНИРАНА ТЕЛЕКОМУНИКАЦИСКА МРЕЖА
- ТФ КАНАЛИЗАЦИЈА
- ПОСТОЈНА ТРАФОСТАНИЦА 10/0,4kV
- ПЛАНИРАНА ТРАФОСТАНИЦА 10/0,4kV
- РЕЗЕРВНИ ИЗЛЕЗИ

ПРОФИЛИ НА СООБРАЌАЈНИЦИ

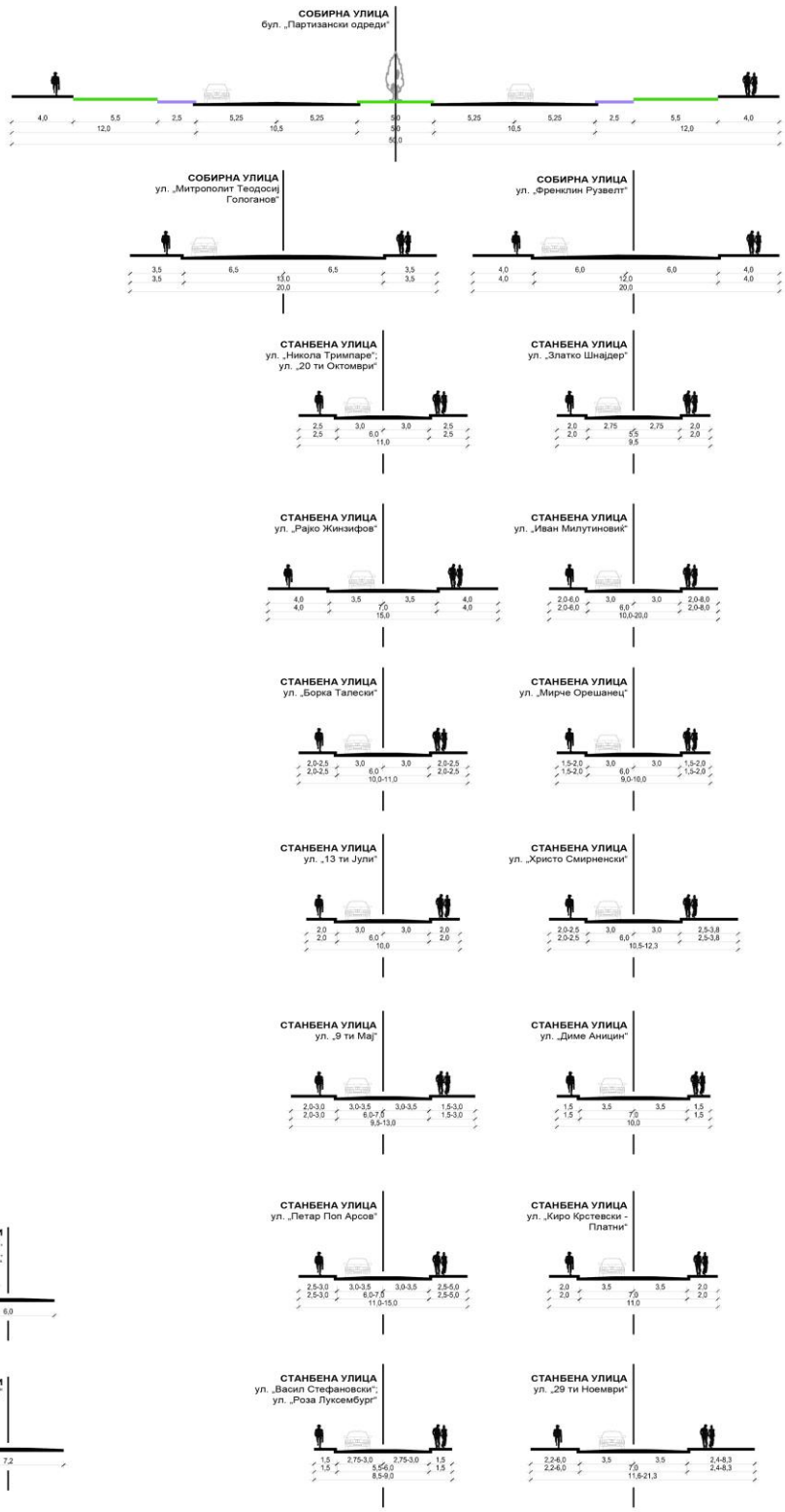

Инфраструктурен план

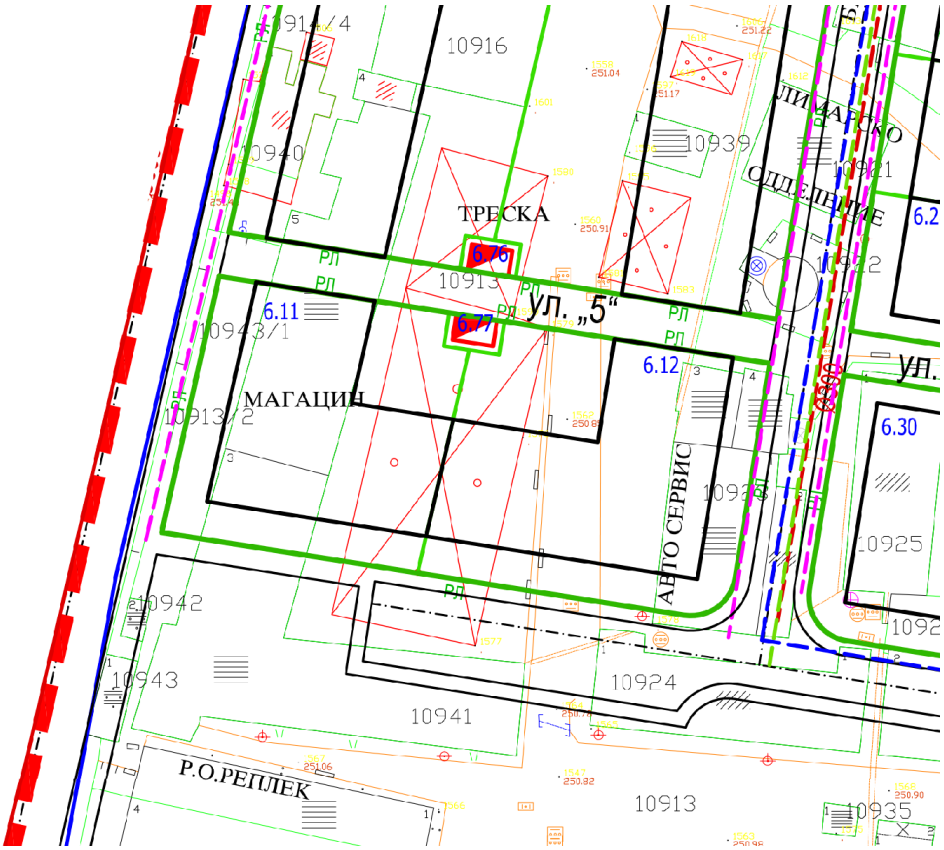

Инфраструктурен план - легенда

ГРАНИЦА НА ПЛАНСКИ ОПФАТ

ЕЛЕМЕНТИ НА СООБРАЌАЈ

ОСКА НА СООБРАЌАЈНИЦА

РЛ

РЕГУЛАЦИОНА ЛИНИЈА

ГРАНИЦА НА ГРАДЕЖНА ПАРЦЕЛА

1.1

НУМЕРАЦИЈА НА ГРАДЕЖНА ПАРЦЕЛА

ПОВРШИНА ЗА ГРАДБА

ИНФРАСТРУКТУРА

ПОСТОЈНА ФЕКАЛНА КАНАЛИЗАЦИЈА

ПЛАНИРАНА ФЕКАЛНА КАНАЛИЗАЦИЈА

ПОСТОЈНА АТМОСФЕРСКА КАНАЛИЗАЦИЈА

ПЛАНИРАНА АТМОСФЕРСКА КАНАЛИЗАЦИЈА

ПОСТОЕН ВОДОВОД

ПОСТОЕН ВОДОВОД КОЈ СЕ ДИСЛОЦИРА

ПЛАНИРАН ВОДОВОД

ПОСТОЈНА ТЕЛЕКОМУНИКАЦИСКА МРЕЖА

ПЛАНИРАНА ТЕЛЕКОМУНИКАЦИСКА МРЕЖА

ТФ КАНАЛИЗАЦИЈА

ПОСТОЈНА ТРАФОСТАНИЦА 10/0,4kV

ПЛАНИРАНА ТРАФОСТАНИЦА 10/0,4kV

РЕЗЕРВНИ ИЗЛЕЗИ

Сообраќаен и нивелациски план

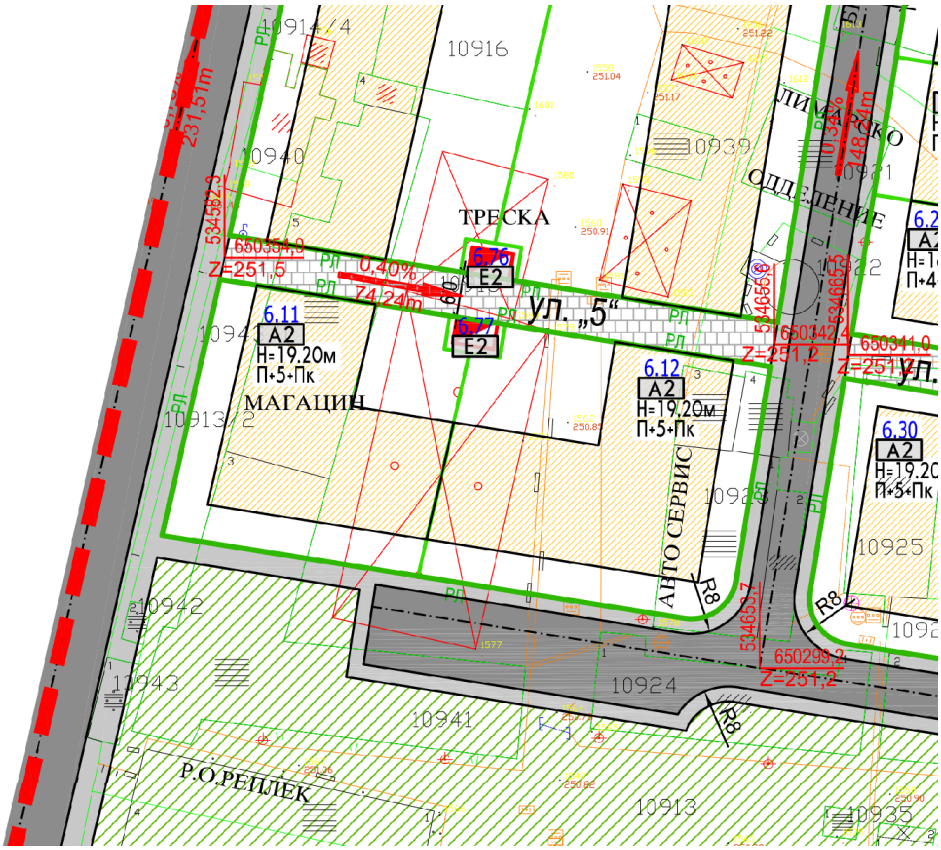

Сообраќаен и нивелациски план - легенда

ЛЕГЕНДА

- ГРАНИЦА НА ПЛАНСКИ ОПФАТ
- ГРАНИЦА НА БЛОК
- Б1 НУМЕРАЦИЈА НА БЛОК
- РЛ РЕГУЛАЦИОНА ЛИНИЈА
- ГРАНИЦА НА ГРАДЕЖНА ПАРЦЕЛА
- 1.1 НУМЕРАЦИЈА НА ГРАДЕЖНА ПАРЦЕЛА
- ПОВРШИНА ЗА ГРАДБА
- ЕЛЕМЕНТИ НА СООБРАЌАЈ
- ЕЛЕМЕНТИ НА СООБРАЌАЈ СПОРЕД ГУП
- ОСКА НА СООБРАЌАЈНИЦА
- АПРОКСИМАТИВЕН ПРИКАЗ НА ТРАСА НА ШИНСКИ СИСТЕМ
- Е1 СООБРАЌАЈНА ИНФРАСТРУКТУРА Е1

КЛАСИ НА НАМЕНА

- А2 ДОМУВАЊЕ ВО СТАНБЕНИ ЗГРАДИ
- Б1 МАЛИ КОМЕРЦИЈАЛНИ И ДЕЛОВНИ НАМЕНИ
- Б4 ДЕЛОВНИ ПРОСТОРИ
- Б5 ХОТЕЛСКИ КОМПЛЕКСИ
- Б2 ЗДРАВСТВО И СОЦИЈАЛНА ЗАШТИТА
- Б3 КУЛТУРА
- Б6 ВЕРСКИ ИНСТИТУЦИИ
- Д1 ПАРКОВСКО ЗЕЛЕНИЛО
- Е2 КОМУНАЛНА СУПРАСТРУКТУРА

СООБРАЌАЈ

- КОЛОВОЗ
- ТРОТОАР
- ВЕЛОСИПЕДСКА ПАТЕКА
- ПРИСТАПНА УЛИЦА
- ПЕШАЧКА УЛИЦА
- РАЗДЕЛНО ЗЕЛЕНИЛО
- ПАРКИНГ
- ПОСТОЈНА ТРАФОСТАНИЦА 10/0,4kV
- ПЛАНИРАНА ТРАФОСТАНИЦА 10/0,4kV

ПРОФИЛИ НА СООБРАЌАЈНИЦИ

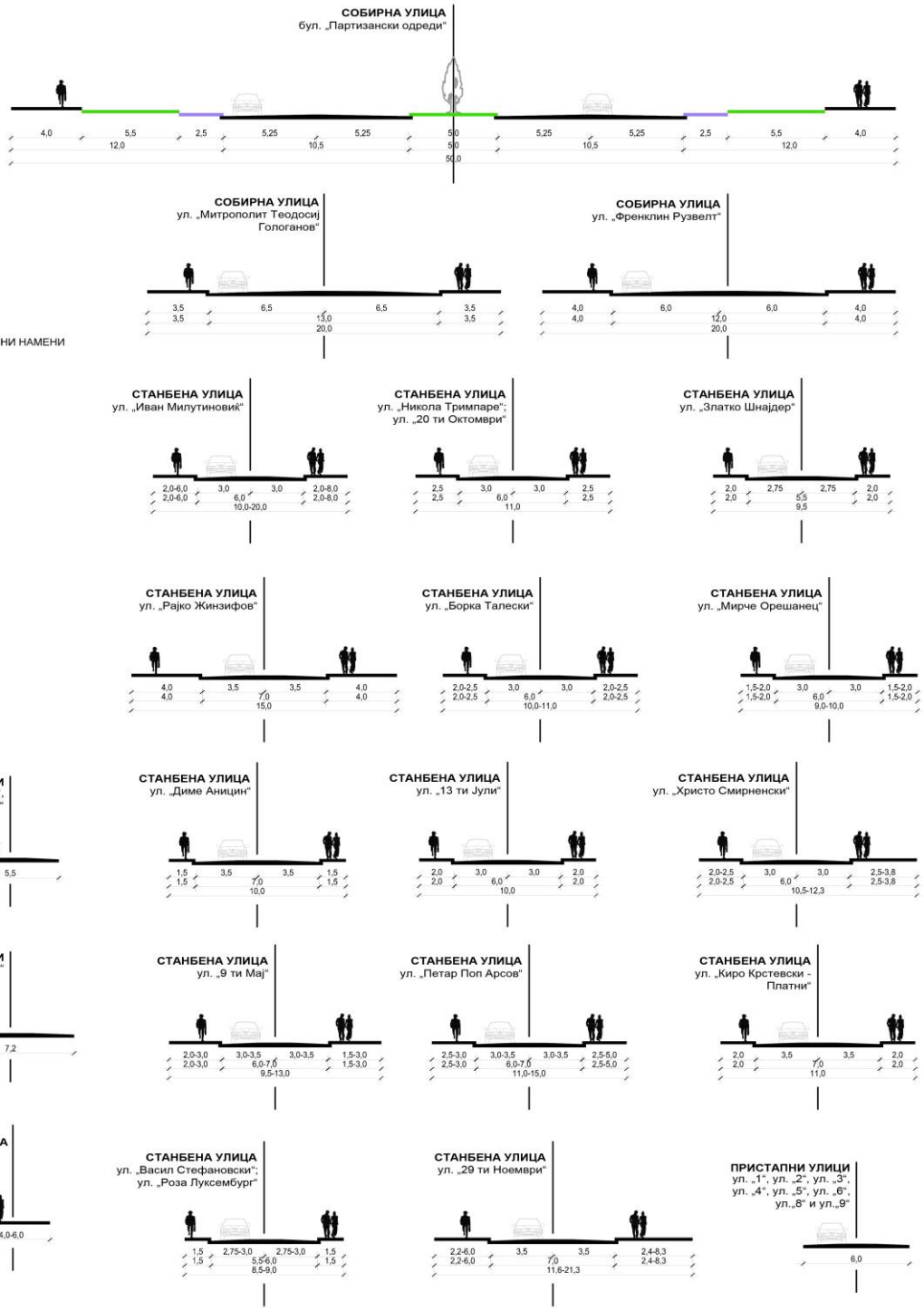

УСЛОВИ ЗА ИЗГРАДБА

1. ОПШТИ УСЛОВИ ЗА ИЗГРАДБА, РАЗВОЈ И КОРИСТЕЊЕ НА ЗЕМЈИШТЕТО ЗА ГРАДБИ КОИ ВАЖАТ ЗА ЦЕЛИОТ ПЛАНСКИ ОПФАТ

1.1 Изградбата на нови објекти, изградбата на комуналните објекти и инсталации како и вкупното просторно уредување на предметниот локалитет треба да се изведува согласно законската и подзаконската регулатива, техничките прописи во областа на градежништвото и урбанизмот како и овие параметри што се составен дел на документацијата.

1.2 Во Деталниот урбанистички план предвидени се следните класи на намени:

А – Домување

А2 – Домување во станбени згради

Б – КОМЕРЦИЈАЛНИ И ДЕЛОВНИ НАМЕНИ

Б1 – Мали комерцијални и деловни намени
Б4 – Деловни простори
Б5 – Хотелски комплекси

В – ЈАВНИ ИНСТИТУЦИИ

В2 – Здравство и социјална заштита
В3 – Култура
В5 – Верски институции

Д – ЗЕЛЕНЛО, СПОРТ, РЕКРЕАЦИЈА И МЕМОРИЈАЛНИ ПРОСТОРИ

Д2 – Заштитно зеленило

Е – ИНФРАСТРУКТУРА

Е1 – Комунална инфраструктура (сообраќајни коридори)
Е2 – Комунална супраструктура

Заради флексибилноста на планот предвидени се зони со компатибилни класи на намени што се дадени во планот.
Градежна линија се исцртува во градежни парцели каде што со планот се утврдуваат услови за идна градба.

1.3 Согласно Правилникот за стандарди и нормативи за урбанистичко планирање (Службен весник на Република Македонија, број 142/10) и Правилникот за изменување и дополнување на Правилникот за стандарди и нормативи за урбанистичко планирање (Службен весник на Република Македонија, број 64/11, 98/11 и 169/11), постојат три вида на градежни линии:

- Градежна линија како ознака за просторната граница за градење дефинирана во член 35 став 1 од овој Правилник.
- Помошна градежна линија како ознака за денивелација, пасажи или друга промена во рамките на површината за градење.

- Подземна градежна линија со која се уредува границата за градење под котата на теренот доколку таа не се совпаѓа со градежната линија која ја ограничува надземната изградба.

1.4 Градежната линија се спроведува со дозволени пречекорувања од страна на издадените елементи од архитектонската пластика на градбите.

1.5 Кога градежната линија се совпаѓа со границата на градежната парцела со соседот не се дозволени пречекорувања на градежната линија со ниту еден вид архитектонски испакнувања.

1.6 Површина за градење е планска одредба со која во урбанистички план се утврдува делот од градежната парцела која се предвидува за градење на градбите.
Површината за градење е дефинирана во рамки на една градежна парцела и не може да се протега низ две или повеќе парцели. Континуитетот на површината за градење низ две или повеќе градежни парцели во урбанистичкото планирање се добива како збир од поединечни површни за градење чиишто граници се совпаѓаат, со границите на градежните парцели со што се обезбедува калканско спојување на соседните градби во низа, уличен фронт и слично.
Во една градежна парцела по правило има една површина за градење во која може да се гради само една градба. Комплексните градби составени од повеќе површини за градење во една градежна парцела по правило се уредуваат со архитектонско - урбанистички проект од член 51 став 1 од Законот како разработка на површината за градење уредена во урбанистички план.

1.7 Кога растојанието помеѓу површината за градење и страната на градежната парцела е нула, не се дозволени никакви отвори на ѕидот на градбата на границата на градежната парцела. Кога растојанието е од 1,20 до 3,00 метри дозволени се само помошни отвори со парапет од најмалку 1,60 метри, а на растојанија од 3,00 метри и над 3,00 метри дозволени се регуларни отвори на таа страна од градбата.

1.8 Максимална височина на градбите, е добиена согласно параметрите зададени во Правилникот. Нултата плоча во однос на теренот за сите видови градби со намена домување или мешани намени на домување со комерцијални намени во приземјето е 1,20m. Најмалата катна височина со која се пресметува бројот на катови, мерено од плоча до плоча за домување е 2,90m,а за деловна дејност 3,40m.

1.9 Максималната височина на слеме е до 3,50m над завршниот венец на градбата. Во рамките на дозволената висина на слемето и силуетата на покривот се уредува потпокривен корисен простор кој се третира рамноправно како и другиот корисен изграден простор по катовите на градбата. Во потпокривот може да се искористи само една катна височина.

1.10 Од максималната височина на слемето и дозволената силуета на покривот може да отстапуваат други делови на градбите во планскиот опфат:
- кули, покривни баџи, стакларници и издадени покривни елементи,
- оџаци, вентилациони канали, лифтовски куќички, вертикални комуникации и сите техничко - технолошки инсталации и
- сите архитектонски декоративни елементи со кои не се обѕидува или оформува затворен корисен простор над котата на горниот венец, односно над дозволената силуета на покривот.

1.11 Процент на изграденост на земјиштето (P) е урбанистичка величина која ја покажува густината на изграденост, односно колкав дел од градежното земјиште е зафатен со градба.
Процентот на изграденост на земјиштето се пресметува како однос помеѓу површината на земјиштето под градбата и вкупната површина на градежното земјиште, изразен во процент. Во површината под градба се подразбира површината

ограничена со надворешните ѕидови и столбови на градбата во висина на приземната плоча без надворешните тераси, скали, рампи, патеки и друго.
Коефициент на искористеност (К) на земјиштето е урбанистичка величина која го покажува интензитетот на изграденост на градежното земјиште.
Коефициент на искористеност на земјиштето се пресметува како однос помеѓу вкупната изградена површина, односно збирот на површините на сите изградени катови на градбата и вкупната површина на градежното земјиште, изразен со рационален број до две децимали. Под вкупна изградена површина се сметаат површините на сите надземни етажи.
Параметрите во однос на процентот на изграденост, како и на коефициентот на искористување на земјиштето се во рамките на предвидените со Правилникот за стандарди и нормативи за урбанистичко планирање (Службен весник на Република Македонија, број 142/10) и Правилникот за изменување и дополнување на Правилникот за стандарди и нормативи за урбанистичко планирање (Службен весник на Република Македонија, број 64/11, 98/11 и 169/11) во услови на дисперзивно градење и се дадени во табелата во синтезниот графички прилог за секоја градежна парцела одделно.
Кај повеќе локации за бруто површините за градба се земени апроксимативни површини за димензионирање, сè со цел да се добијат пореални показатели.

1.12 За определувањето на потребниот број на паркинг места според намената на земјиштето и градбите и нивната големина, кој ќе се утврди во урбанистичкиот план како планска одредба односно услов за градење, служат следниве нормативи:
Паркирањето на моторните возила да се реши во секоја градежна парцела засебно, а во сè според член 61 од Правилникот за стандарди и нормативи за урбанистичко планирање (Службен весник на Република Македонија, број 142/10) и Правилникот за изменување и дополнување на Правилникот за стандарди и нормативи за урбанистичко планирање (Службен весник на Република Македонија, број 64/11, 98/11 и 169/11).

1.13 Во архитектонското обликување на објектите покрај наменските, функционалните, климатските, геомеханичките, сеизмичките и другите микролокациски услови, треба да се води сметка за специфичностите на прирачните градежни материјали и традиционалните вредности и културата во градењето. Покрај императивните услови кои произлегуваат од дозволените граници на изградба, во компонирање на фасадите треба да се тежнее кон нивно максимално усогласување со соседните објекти со композициските линии на соседите, но сепак со максимално почитување на индивидуалноста на сопственикот и креативноста на архитектот.

1.14 При изградба на нови објекти и содржини во просторот се применуваат мерките за спречување на бариери во просторот односно се овозможува непречено движење на хендикепираните лица, особено во делот на достапноста до јавните објекти.

1.15 Површините за движење на пешаците кои се планираат во урбанистичките планови: тротоари, пешачки улици, пешачки патеки, плоштади и плоштатки мора да се со континуирана нивелета без скалести денивелации со подолжен наклон од најмногу 8,33%, секаде каде што карактеристиките на теренот го дозволуваат тоа.

1.16 Процентот на озеленетост во рамките на градежната парцела претставува однос помеѓу површината на градежно земјиште наменето за зеленило и вкупната површина на градежното земјиште изразено во проценти.
Процентот на озеленетост во рамките на градежните парцели е потребно да изнесува минимум 5%. Оваа планска одредба станува составен дел на условите за градење.

1.17 Условите за градење на станбените и другите видови на објекти, треба да ги содржат и посебните услови за изведба на приклучоците или уредите за снабдување со вода, електрична енергија, телефонија и одводнувањето на отпадните води.
1.18 Сметот ќе се одлага во заеднички контејнери лоцирани на погодни места во рамките на планскиот опфат.
1.19 Локациите на заедничките контејнери и нивниот број ги определува со посебна одлука органот на управа на Општината. Локациите мораат да бидат достапни за возилата за подигање на контејнерите и уредени во согласност со оној што ќе го евакуира ѓубрето во регионална односно општинска депонија.
1.20 Доколку при реализација на Деталниот урбанистичкиот план Буњаковец 2, Општина Центар, се појави археолошко наоѓалиште, да се постапи во согласност со одредбите на член 65 од Законот за заштита на културното наследство (Службен весник на Република Македонија, бр. 20/04).

За сè што не е регулирано со овие параметри, се применуваат стандардите и нормативите утврдени во Правилникот за стандарди и нормативи за урбанистичко планирање (Службен весник на Република Македонија, број 142/10) и Правилникот за изменување и дополнување на Правилникот за стандарди и нормативи за урбанистичко планирање (Службен весник на Република Македонија, број 64/11, 98/11 и 169/11).

Планот предвидува 693476m² бруто развиена површина со различна класа на намени. Спроведувањето на одредбите од овој План ќе претставува своевиден импулс во развојот на Општина Центар; градбата значи повеќе комуналии за општината и можност за целосен развој на инфраструктурниот систем, согласно планските одредби од овој план, но и согласно ГУП на Град Скопје.

7. МЕРКИ ЗА ЗАШТИТА

7.1. МЕРКИ ЗА ЗАШТИТА НА ЖИВОТНА СРЕДИНА

Врз основа на член 29 од Законот за заштита и спасување (Службен весник на Република Македонија, бр. 36/04, 49/04, 86/08, 124/10 и 18/11) за планската документација Изменување и дополнување на Детален урбанистички план Буњаковец 2, Општина Центар, плански период 2011-2016, се предвидуваат мерки за заштита и спасување на луѓето и материјалните добра од природни непогоди, епидемии, епизоотии, епифитотии и други несреќи во мир и во војна и од воени дејства во Република Македонија.

Мерки за заштита и спасување се: урбанистичко - технички и хуманитарни и други мерки за заштита и спасување кои би се појавиле при и по природните непогоди и други несреќи, а не се предвидени со овој закон.

Урбанистичко - технички мерки се:

- засолнување
- заштита и спасување од поплави
- заштита и спасување од пожари, експлозии и опасни материи
- заштита од неексплодирани убојни и други експлозивни средства
- заштита и спасување од урнатини
- заштита и спасување од техничко - технолошки несреќи и
- спасување од сообраќајни несреќи.

Хуманитарни мерки се:

- евакуација
- згрижување на загрозеното и настраданото население
- радиолошка, хемиска и биолошка заштита
- прва медицинска помош
- заштита и спасување на животни и производи од животинско потекло
- заштита и спасување на растенија и производи од растително потекло и
- асанација на теренот.

7.2. ЗАСОЛНУВАЊЕ

Република Македонија има обврска за изградба на јавни засолништа само во случај на исклучително загрозени објекти што ќе ги утврди Дирекцијата врз основа на геолошко - хидролошките и сеизмичките карактеристики на земјиштето и на капацитетот на задоволување на потребите за засолнување.

Единиците на локалната самоуправа имаат обврска да градат јавни засолништа со кои ќе ги задоволат потребните капацитети за засолнување на луѓето, материјалните добра и културното наследство на своето подрачје.

Начинот на изградба на јавните засолништа и одржувањето и користењето на веќе изградените засолништа и други заштитни објекти и определување на потребниот број на засолнишни места со уредба ги уредува Владата.

7.3. ЗАШТИТА И СПАСУВАЊЕ ОД ПОПЛАВИ

Заштитата и спасувањето од поплави опфаќа регулирање на водотеците, изградба на заштитни објекти, одржување и санирање на оштетените делови на заштитните објекти, набљудување и извидување на состојбите на водотеците и високите брани, заштитните објекти и околината, обележување на висинските коти на плавниот бран, навремено известување и тревожење на населението во загрозеното подрачје, спроведување на евакуација на населението и материјалните добра од загрозеното подрачје, обезбедување на премин и превоз преку вода, спасување на загрозените луѓе на вода и под вода, црпење на водата од поплавените објекти и извлекување на удавените, обезбедување на населението во поплавените подрачја со основните услови за живот и учество во санирање на последиците предизвикани од поплавата.

Заштита и спасување од поплави мора да се предвиди бидејќи во близина се наоѓа река Вардар која во пролетните периоди има големо количество на вода. Исто така мора д се предвиди и рушење на браните кои се изградени низводно на река Треска при што би имало сериозни последици по Општината Центар.

7.4. ЗАШТИТА И СПАСУВАЊЕ ОД ПОЖАРИ, ЕКСПЛОЗИИ И ОПАСНИ МАТЕРИИ

На површината на предметниот плански опфат на Изменување и дополнување на Детален урбанистички план Буњаковец 2, Општина Центар, со плански период 2011-2016, предвидени се вкупно 518 градежни парцели, од кои 476 се со намена А2 – Домување во станбени згради, 1 е со намена Б1 – Мали комерцијални и деловни намени, 1 е со намена Б5 – Хотелски комплекси, 1 е со намена Б4 – Деловни дејности, 2 се со намена В2 – Здравство и социјална заштита, 1 е со намена В3 – Култура, 2 се со намена В5 – Верски институции и 34 се со намена Е2 – Комунална супраструктура. Сообраќајните површини зафаќаат 83625m², т.е. 27,25%.

Сите објекти се лоцирани така да се пристапни за пожарните возила, а ширината на пристапот не смее да биде помала од 3,5m со што се овозможува лесна подготовка и ставање во дејство на потребната опрема за борба против пожарот и спасување на луѓето. Ивичњаците на пристапниот пат мора да бидат закосени поради лесен пристап на пожарните возила до објектот.

Сообраќајниот систем во локалитетот овозможува лесен пристап на пожарните возила до објектите. При конципирање на сообраќајот планирано е несметано движење на пожарните возила. Сообраќајницата и пристапот се така планирани да овозможува несметан пристап за пожарни возила со доволна ширина на пристапот, за да се овозможи лесна подготовка и ставање во дејство на потребната опрема за борба против пожарот и спасување на луѓето.

Ивичњаците на пристапниот пат треба да бидат со висина не поголема од 7,0cm и закосени поради лесен пристап на пожарни возила до објектот.

Временскиот рок за дејствување на пожарните возила зависи од оддалеченоста на најблиската противпожарна станица, која за овој плански опфат кој спаѓа во реонот на противпожарниот центар во Скопје, би изнесувал од 10 до 15мин.

Планирањето и изработката на техничката документација треба да е во согласност со Законот за заштита и спасување (Службен весник на Република Македонија, бр. 36/04, 49/04, 86/08, 124/10 и 18/11). Со планирањето на хидрантската мрежа да се задоволат сите мерки на превентива и заштита во случај на пожар. Надворешната хидрантска мрежа е збир на градежни објекти и уреди со кои водата од извор погоден за снабдување со вода, со цевководи се доведува на хидрантските приклучоци кои непосредно се користат за гаснење на пожари или на нив се приклучуваат противпожарни возила.

За надворешната хидрантска мрежа да се предвиди прстенест систем на цевководи, со минимален пречник Ø80mm. На хидрантската водоводна мрежа со минимален профил од Ø80mm се поставуваат противпожарни хидранти чии приклучни цевководи имаат пречник најмалку Ø80mm. Хидрантите да се поставени на меѓусебно растојание од 80 до 150m. Притисокот во хидрантската мрежа не смее да биде понизок од 2,5 бара.

Државните органи, органите на државната управа, единиците на локалната самоуправа, трговските друштва, јавните претпријатија, установите и службите се должни да имаат соодветни уреди и инсталации за заштита од пожари и експлозии, друга противпожарна опрема, средства за гаснење на пожари и противпожарни апарати, според пропишани стандарди. Уредите, инсталациите, опремата и средствата од ставот 1 на овој член, задолжително треба да се наоѓаат на одредени места, да се одржуваат во исправна состојба, да бидат посебно обележани и секогаш достапни за употреба, согласно со закон.

Согласно Законот за заштита и спасување (Службен весник на Република Македонија, бр.36/04, 49/04, 86/08, 124/10 и 18/11) член 70, инвеститорот во проектната документација за изградба на објекти, како и за објекти на кои се врши реконструкција - пренамена е должен да изготви посебен елаборат за заштита од пожари, експлозии и опасни материи и да прибави согласност за застапеноста на мерките за заштита од пожари, експлозии и опасни материи. Согласност за застапеност на мерките за заштита од пожари, експлозии и опасни материи дава Дирекцијата, односно нејзините подрачни организациони единици за заштита и спасување. Директорот на Дирекцијата ја утврдува содржината на елаборатот за заштита од пожари, експлозии и опасни материи. Директорот на Дирекцијата ги пропишува мерките за заштита од пожари, експлозии и опасни материи. Одредбата од ставот 1 на овој член ги опфаќа сите објекти, освен станбените објекти со висина на венецот до 10 метри и јавните објекти со капацитет за истовремен престој до 25 лица.

За објектите на кои не се однесува одредбата на овој член се применуваат важечките мерки, нормативи и стандарди кои се однесуваат на заштита и спасување.

7.5. ЗАШТИТА ОД НЕЕКСПЛОДИРАНИ УБОЈНИ И ДРУГИ ЕКСПЛОЗИВНИ СРЕДСТВА

Согласно Законот за заштита и спасување (Службен весник на Република Македонија, бр. 36/04, 49/04, 86/08, 124/10 и 18/11) член 80, заштитата од неексплодирани убојни и други експлозивни средства опфаќа пребарување на теренот и пронаоѓање, пронаоѓање на

неексплодираните убојни средства, обележување и обезбедување на теренот, онеспособување и уништување на сите видови на неексплодирани убојни и други експлозивни средства како и транспорт до определеното и уреденото место за уништување и безбедносни мерки за време на транспортот. Онеспособување и уништување на сите видови на неексплодирани убојни и други експлозивни средства како и транспорт до определеното и уреденото место за уништување и безбедносни мерки за време на транспортот. Стандардните оперативни процедури за заштита од неексплодирани убојни и други експлозивни средства ги пропишува директорот на Дирекцијата.

7.6. ЗАШТИТА И СПАСУВАЊЕ ОД УРНАТИНИ

За заштита на локалитетот од урнатини при урбанистичкото планирање превземени се следните мерки:

- најмало растојание од градежната линија до следната градежна линија е 6,00m, на коридорот на улиците;
- објектите се со кота на венец до 19m;
- при рушење објектот ја зафаќа h/2 од површината околу себе, односно руините се во најголем дел во склоп на парцелата;
- сообраќајната мрежа нема да биде оптоварена со руини и ќе има можност за пристап на возила за пожар, прва помош, и т.н.

Територијата е изложена на сеизмичко дејство со интензитет од IX степени МСЗ, што наметнува задолжителна примена на нормативно- правна регулатива, со која се уредени постапките, условите и барањата за постигнување на технички конзистентен и економски одржлив степен на сеизмичка заштита, при изградбата на новите објекти.

Густината на објектите односно нивното растојание е планирано во доменот на сеизмичкото проектирање со помали висини на објектите и со поголеми попречни профили на сообраќајниците, со што во случај на сеизмичко рушење може да се обезбеди проток на луѓе и возила.

7.7. ЗАШТИТА И СПАСУВАЊЕ ОД ТЕХНИЧКО - ТЕХНОЛОШКИ НЕСРЕЌИ

Заради постигнување на целосна заштита на луѓето, материјалните добра и потесната и пошироката животна средина потребно е одржување на опремата и инсталациите, заради сигурно користење на опасни материјали во технолошките процеси заради одбегнување на технолошките катастрофи, ограничување на емисијата како последица од пожар, експлозија или ослободување на хемикалии, што може да се случи во околности на поголеми индустриски акциденти и заштита на животната средина во смисла на ограничување на ефектите од емисија на опасни материи или последици од пожар и експлозии.

Услови за заштита и спасување од техничко - технолошки несреќи:

- потребно е да се предвидат превентивни мерки од страна на стопанските субјекти за спречување на технолошки катастрофи, базирани врз анализата на однесувањето на исти или слични постројки.
- потребна е замена на халогенираните јагленоводороди како разладни средства и пропеланти, редукција на сегашната емисија на голем број на опасни супстанци и редукција на емисија на бензин, хлорометан, духлоретан, бакар и кадмиум,

намалување на емисијата на јаглероден диоксид и сулфур диоксид и дефосфатизирање и денитрифицирање на отпадниот материјал.
- изработка на соодветни планови и програми за заштита на населението и едукација и тренинг на персоналот во случај на евентуална техничка катастрофа.

7.8. СПАСУВАЊЕ ОД СООБРАЌАЈНИ НЕСРЕЌИ

Планираната улична мрежа за документација Изменување и дополнување на Детален урбанистички план Буњаковец 2, Општина Центар, со плански период 2011-2016, е планирана по принцип на хиерархиска функционална класификација, од примарна и секундарна мрежа.

Вкупна површина на планскиот опфат изнесува 30,69ha од која 8,36ha е под сообраќајни површини или 27,25%. Стационарниот сообраќај е решен согласно член 59 и член 61 од Правилникот за стандарди и нормативи за урбанистичко планирање (Службен весник на Република Македонија, бр. 142/10) и Правилникот за изменување и дополнување на Правилникот за стандарди и нормативи за урбанистичко планирање (Службен весник на Република Македонија, број 64/11, 98/11 и 169/11). Комплетната сообраќајна сигнализација на уличната мрежа, како вертикална и хоризонтална треба да е изведена согласно прописите од областа на сообраќајот.

Временскиот рок за дејствување на возилата за брза помош зависи од оддалеченоста на најблиската болница или поликлиника, која за овој плански опфат во реонот на Клиничка болница - Скопје би изнесувал од 5 до 10мин.

Временскиот рок за дејствување на пожарните возила зависи од оддалеченоста на најблиската противпожарна станица, која за овој плански опфат кој спаѓа во реонот на противпожарниот центар во Скопје би изнесувал од 10 до 15мин.

7.9. ЕВАКУАЦИЈА

Со евакуацијата се врши планско, организирано и контролирано преместување на населението, материјалните добра и културното наследство на Републиката, од загрозените во побезбедните подрачја.

Евакуацијата се извршува доколку со други мерки не е можно да се спречат последиците од природните непогоди и други несреќи.

Населението од подрачјето од кое се врши евакуација, може да се евакуира во друга општина на одредено место и во одредено време.

7.10. ЗГРИЖУВАЊЕ НА ЗАГРОЗЕНОТО И НАСТРАДАНОТО НАСЕЛЕНИЕ

Згрижувањето опфаќа прифаќање, сместување и обезбедување на основни услови за живот на настраданото и загрозеното население. Републиката и единиците на локалната самоуправа се должни да обезбедат сместување и итно згрижување на населението, кое поради природни непогоди и други несреќи, останало без дом и средства за живеење и кое поради загрозеност се задржува надвор од своето место на живеење.

7.11. РАДИОЛОШКА, ХЕМИСКА И БИОЛОШКА ЗАШТИТА

Радиолошката, хемиската и биолошката заштита опфаќа мерки и активности за заштита на луѓето, добитокот и растенијата, со навремено откривање, следење и контрола на опасностите од последиците од несреќи со опасни материи, како и последиците од радиолошки, хемиски и биолошки агенси и преземање на мерки и активности за отстранување на последиците од нив.

Сопствениците на објекти во кои се произведуваат и складираат опасни материи, сопствениците на транспортни средства, сопствениците и корисниците на објектите и уредите кои се наменети за јавно снабдување со вода, производство, сообраќај и складирање на прехранбени производи, лекарства и сточна храна, јавните здравствени служби, како и сопствениците на објекти во кои се врши згрижување и образование на децата, се должни да обезбедат заштитни средства и да ги спроведуваат стандардите и процедурите за радиолошка, хемиска и биолошка заштита.

Надлежните субјекти потребно е да преземат мерки и активности за заштита и спасување и тоа:

- РХБ извидување на територијата
- дозиметриска контрола
- детекција на РХБ агенси присутни на одредено подрачје
- лабораториско испитување на видот, концентрацијата, својствата и другите карактеристики на РХБ контаминентите.

7.12. ПРВА МЕДИЦИНСКА ПОМОШ

Прва медицинска помош опфаќа преземање на мерки и активности за укажување на прва медицинска помош со стандардни и прирачни средства на местото на повредувањето - заболувањето, медицинска тријажа на повредените и заболените и транспорт до најблиските здравствени установи.

Временскиот рок за дејствување на возилата за брза помош за овој плански опфат во реонот на Клиничка болница - Скопје би изнесувал од 5 до 10мин.

7.13. ЗАШТИТА И СПАСУВАЊЕ НА ЖИВОТНИ И ПРОИЗВОДИ ОД ЖИВОТИНСКО ПОТЕКЛО

Заштита и спасување на животни и производи од животинско потекло опфаќа превентивни и оперативни мерки за заштита на животните и производите од животинско потекло од дејствата на природните непогоди, епизоотии и други несреќи.

Превентивните мерки за заштита и спасување на животните и производите од животинско потекло ги спроведуваат надлежните органи и институции во нивното секојдневно работење.

Во спроведување на оперативните мерки, покрај надлежните органи и институции учествува и Дирекцијата со своите единици и тимови, со укажување на прва ветеринарна помош на повреден, заболен и контаминиран добиток со стандардни и прирачни средства на местото на повредувањето и транспорт до соодветните ветеринарни установи.

7.14. ЗАШТИТА И СПАСУВАЊЕ НА РАСТЕНИЈА И ПРОИЗВОДИ ОД РАСТИТЕЛНО ПОТЕКЛО

Заштита и спасување на растенијата и производите од растително потекло опфаќа превентивни и оперативни мерки и активности за заштита од растителни болести, епифитотии, штетници, плевели, радиолошка, хемиска и биолошка контаминација и други видови на загрозување.

Превентивните мерки за заштита и спасување на растенијата и производите од растително потекло ги спроведуваат надлежните органи и институции во нивното секојдневно работење. Во спроведување на оперативните мерки, покрај надлежните органи и институции учествува и Дирекцијата со своите единици и тимови.

7.15. АСАНАЦИЈА НА ТЕРЕНОТ

Асанација на теренот опфаќа пронаоѓање, собирање, идентификација, транспорт и погребување на загинати и умрени лица, собирање, транспорт и закоп на загинати животни, собирање и уништување на сите видови отпадни и други опасни материи што го загрозуваат животот и здравјето на луѓето, дезинфекција, дезинсекција и дератизација на теренот и објектите како и асанација на објектите за водоснабдување.

За цврстиот отпад се предвидува собирање во контејнери за отпадоци и нивно редовно евакуирање до депонија. Евентуалните отпадоци од некој процес на производството потребно е да се собираат во посебен контејнер. Со тоа ќе се спречи загадување на почвите и на подземните води, а со тоа на животната и работна средина воопшто. Денешниот степен на развиток на сите научни гранки на техниката и хемијата, апсолутно овозможува здрав и чист животен амбиент, бидејќи може да се прочисти готово секој вид на отпадна вода. Со прочистување на отпадната вода, како и со заштита на водата од загадување, се решава проблемот на снабдување на стопанството и населбите со чиста вода. Со тоа се решава и прашањето на водата како елемент на животната средина, пресуден за егзистенција на човекот.
Носителите на одделните активности за асанација на теренот ќе се утврдуваат според надлежноста за предметниот реон.
Врз основа на член 29 од Законот за заштита и спасување (Службен весник на Република Македонија,бр. 36/04, 49/04, 86/08, 124/10 и 18/11) Мерките за заштита и спасување задолжително се применуваат:

i. при планирањето и уредувањето на просторот и населбите;
ii. во проектите, за објекти и технолошки процеси наменети за складирање, производство и употреба на опасни материи, нафта и нејзини деривати,енергетски гасови, јавниот сообраќај, црна и обоена металургија, како и за јавна, административна, културна, туристичко- угостителска дејност и
iii. при изградба на објекти и инфраструктура. Начинот на применувањето на мерките за заштита и спасување, при планирањето и уредувањето на просторот и населбите, во проектите и при изградба на објектите, како и учество во техничкиот прием, Владата го уредува со уредба.

Во функција на уредувањето на просторот задолжително се обезбедува:

1) изградба на објекти отпорни на сеизмички дејства;
2) регулирање на водотеците и изградба на систем на одбранбени насипи;
3) изградба на снегозаштитни појаси и пошумување на голините;

4) обезбедување на противпожарни пречки;
5) изградба на објекти за заштита и
6) изградба на потребната инфраструктура.

При примена на планските решенија на Изменување и дополнување на Детален урбанистички план, за што не е регулирано со овие услови да се применуваат стандардите и нормативите утврдени со Законот за заштита и спасување (Службен весник на Република Македонија, бр. 36/04, 49/04, 86/08, 124/10 и 18/11), Процена за загрозеност на Република Македонија од природни непогоди и други несреќи (Службен весник на Република Македонија, бр. 117/07), Методологија за содржината и начинот на проценување на опасностите и планирање на заштитата и спасувањето (Службен весник на Република Македонија, бр. 76/06) и Уредбите за спроведување на заштитата и спасувањето од пожари и урнатини (Службен весник на Република Македонија, бр. 8/05).

НУМЕРИЧКИ ДЕЛ

1. НУМЕРИЧКИ ПОКАЗАТЕЛИ

Планот предвидува урбанизација со почитување на сите законски одредби и нормативи.

- Површината во рамките на опфатот е **30,69ha**.
- Планирани се 518 градежни парцели.
- Вкупна бруто развиена површина е **693476m²**.
- Процентот на изграденост е **55,38%**.
- Коефициентот на искористеност е **3,40**.

Планирани површини по класи на намена на ниво на цел опфат

ДУП | БУЊАКОВЕЦ 2, ОПШТИНА ЦЕНТАР				
	А2 - ДОМУВАЊЕ ВО СТАНБЕНИ ЗГРАДИ		188359 m²	61.37%
	Б1 - МАЛИ КОМЕРЦИЈАЛНИ И ДЕЛОВНИ НАМЕНИ		42 m²	0.01%
	Б4 - ДЕЛОВНИ ПРОСТОРИ		1699 m²	0.55%
	Б5 - ХОТЕЛСКИ КОМПЛЕКСИ		438 m²	0.14%
	В2 - ЗДРАВСТВО И КОМУНАЛНА ЗАШТИТА		3597 m²	1.17%
	В3 - КУЛТУРА		6216 m²	2.03%
	В5 - ВЕРСКИ ИНСТИТУЦИИ		6544 m²	2.13%
	Д1 - ПАРКОВСКО ЗЕЛЕНИЛО		11231 m²	3.66%
	Е1 - КОМУНАЛНА ИНФРАСТРУКТУРА	СООБРАЌАЈНИ КОРИДОРИ	83583 m²	27.23%
	Е2 - КОМУНАЛНА СУПРАСТРУКТУРА	КАТНА ГАРАЖА	1240 m²	0.40%
	Е2 - КОМУНАЛНА СУПРАСТРУКТУРА	ТРАФОСТАНИЦА	1143 m²	0.37%
	БЕСПРАВНО ИЗГРАДЕНИ ГРАДБИ		2831 m²	0.92%
ВКУПНО			306923 m²	100.00%

2. ПОСЕБНИ УСЛОВИ ЗА ИЗГРАДБА, РАЗВОЈ И КОРИСТЕЊЕ НА ЗЕМЈИШТЕТО ЗА ГРАДБИ КОИ ВАЖАТ ЗА ЦЕЛИОТ ПЛАНСКИ ОПФАТ

БУЊАКОВЕЦ 2

КЛАСА НА НАМЕНИ:

А – Домување

А2 – Домување во станбени згради

Б – КОМЕРЦИЈАЛНИ И ДЕЛОВНИ НАМЕНИ

Б1 – Мали комерцијални и деловни намени
Б4 – Деловни простори
Б5 – Хотелски комплекси

В – ЈАВНИ ИНСТИТУЦИИ

В2 – Здравство и социјална заштита
В3 – Култура
В5 – Верски институции

Д – ЗЕЛЕНЛО, СПОРТ, РЕКРЕАЦИЈА И МЕМОРИЈАЛНИ ПРОСТОРИ

Д2 – Заштитно зеленило

Е – ИНФРАСТРУКТУРА

Е1 – Комунална инфраструктура (сообраќајни коридори)
Е2 – Комунална супраструктура

ДЕЛ 6

Во градежните парцели 6.48 и 6.50 предвидена е намена А2 – Домување во станбени згради. Максималната катност на објектите е П+3+Пк, односно висина на хоризонтален венец 13,20м. Како компатибилни на основната намена предвидени се А4 – Времено домување, Б1 – Мали комерцијални и деловни намени, Б2 – Големи трговски единици, Б4 – Деловни простори, В3 – Култура и В4 – Државни институции со максимална застапеност од 40%.

Паркирањето треба да се обезбеди во рамки на сопствената парцела како основен услов за реализација на максимално дозволената висина за градба и вкупно изградена површина.

Во градежните парцели 6.15 - 6.20, 6.24 - 6.29, 6.31, 6.34, 6.35, 6.36, 6.39, 6.40, 6.42, 6.43, 6.44, 6.45, 6.47, 6.49, 6.51, 6.52, 6.54, 6.56, 6.59, 6.61, 6.63, 6.66, 6.67, 6.68 и 6.69 предвидена е намена А2 – Домување во станбени згради. Максималната катност на објектите е П+4+Пк, односно висина на хоризонтален венец 16,20м. Како компатибилни на основната намена предвидени се А4 – Времено домување, Б1 – Мали комерцијални и деловни намени, Б2 – Големи трговски единици, Б4 – Деловни простори, В3 – Култура и В4 – Државни институции со максимална застапеност од 40%. Паркирањето треба да се обезбеди во рамки на сопствената парцела како основен услов за реализација на максимално дозволената висина за градба и вкупно изградена површина.

Во градежните парцели 6.1 – 6.14, 6.21, 6.22, 6.23, 6.30, 6.53, 6.55, 6.57, 6.60, 6.62, 6.64 и 6.72 предвидена е намена А2 – Домување во станбени згради. Максималната катност на објектите е П+5+Пк, односно висина на хоризонтален венец 19,20м. Како компатибилни на основната намена предвидени се А4 – Времено домување, Б1 – Мали комерцијални и деловни намени, Б2 – Големи трговски единици, Б4 – Деловни простори, В3 – Култура и В4 – Државни институции со максимална застапеност од 40%. Паркирањето треба да се обезбеди во рамки на сопствената парцела како основен услов за реализација на максимално дозволената висина за градба и вкупно изградена површина. Потребите за градежната парцела 6.57 ќе се задоволат во катната гаража во градежната парцела 3.31.

Во градежната парцела 6.41 предвидена е намена Б4 – Деловни простори. Максималната катност на објектот е П+4+Пк, односно висина на хоризонтален венец 16,20м. Како компатибилни на основната намена предвидени се А4 – Времено домување, Б1 – Мали комерцијални и деловни намени, Б2 – Големи трговски единици, Б3 – Големи угостителски единици, В4 – Државни институции и Д3 – Спорт и рекреација со максимална застапеност од 40%. Паркирањето треба да се обезбеди во рамки на сопствената парцела како основен услов за реализација на максимално дозволената висина за градба и вкупно изградена површина.

Во градежните парцели 6.32, 6.33, 6.37, 6.38, 6.46, 6.58, 6.65, 6.70 и 6.71 не е предвиден развој, односно објектите се задржани во постојната состојба.

Градежните парцели 6.73 – 6.85 се предвидени за поставување на трафостаници.

Пристапот до сите градежни парцели е обезбеден преку сообраќајници од секундарна улична мрежа.

ПАРКИРАЊЕ:

За сите градежни парцели, со основни класи на намена А2 – Домување во станбени згради, Б4 – Деловни простори, Б5 – Хотелски комплекси, В2 – Здравство и социјална заштита, В3 – Култура и В5 – Верски институции, потребите за паркирање за градежните парцели ќе се решаваат во рамките на сопствената парцела согласно член 61 од Правилникот за стандарди и нормативи за уредување урбанистичко планирање (Службен весник на Република Македонија, број 142/10) и Правилникот за изменување и дополнување на Правилникот за стандарди и нормативи за урбанистичко планирање (Службен весник на Република Македонија, број 64/11, 98/11 и 169/11) како основен услов за изградба до максимално дозволената висина и површина за градба.

Минималниот број на паркинг места за планираните намени на земјиштето, и градбите и нивната големина, кој се определува како услов за градење при издавање на решението за локациски услови, се определува на следниот начин согласно следните нормативи изнесува:

А2 – Домување во станбени згради

- За станбени згради кои се лоцирани во централното градско подрачје: 1 паркинг место по стан

Б1 – Мали комерцијални намени

- за продавници, дуќани и сл. 1 паркинг место на секои 60m^2 од вкупно изградената површина

Б4 – Деловни простори

- 1 паркинг место на секои 60m^2 од вкупната површина.

Б5 – Хотелски комплекси

- 1 паркинг место на 6 легла.

В2 – Здравство и социјална заштита

- за социјални установи и детски градинки: 1 паркинг место на секои 120m^2 од вкупно изградената површина.

В3 – Култура

- за киносали, театри, концертни дворани и други изведувачки уметности: 1 паркинг место на 10 посетители.

В5 – Верски институции

- потребниот број на паркинг места се утврдува со проектна документација во зависност од потребите за градбата.

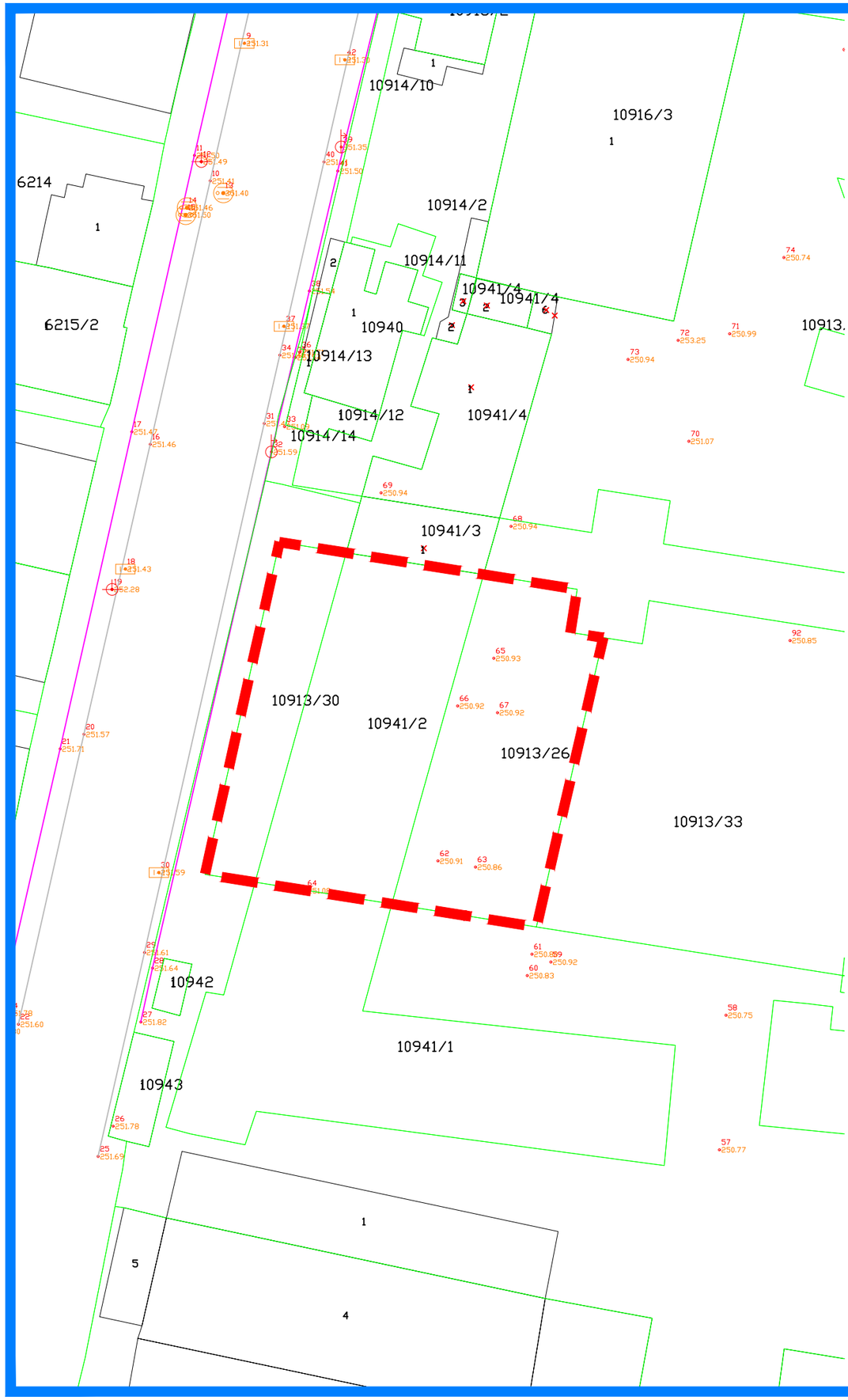

УРБАНИСТИЧКИ ПРОЕКТ СО ПЛАН НА ПАРЦЕЛАЦИЈА ЗА ГП 6.11

ОД ИЗМЕНУВАЊЕ И ДОПОЛНУВАЊЕ НА ДЕТАЛЕН УРБАНИСТИЧКИ ПЛАН БУЊАКОВЕЦ 2 ОПШТИНА ЦЕНТАР - СКОПЈЕ

M - 1 : 500

0 5 10 15 25m

ЛЕГЕНДА

ГРАНИЦА НА ПРОЕКТЕН ОПФАТ

ИНСТИТУТ ЗА УРБАНИЗАМ, СООБРАЌАЈ И ЕКОЛОГИЈА

НАРАЧАТЕЛ: **МЕГА ДОО УВОЗ ИЗВОЗ КУМАНОВО, АКУСТИК ДООЕЛ УВОЗ ИЗВОЗ СКОПЈЕ**

УРБАНИСТИЧКИ ПРОЕКТ СО ПЛАН НА ПАРЦЕЛАЦИЈА ЗА ГП 6.11 ОД ИЗМЕНУВАЊЕ И ДОПОЛНУВАЊЕ НА ДЕТАЛЕН УРБАНИСТИЧКИ ПЛАН БУЊАКОВЕЦ 2, ОПШТИНА ЦЕНТАР - СКОПЈЕ

УРБАНИСТИЧКИ ПРОЕКТ

АЖУРИРАНА ГЕОДЕТСКА ПОДЛОГА

ПЛАНЕР ПОТПИСНИК

ЕЛЕНА АНДРЕЕВА,
дипл. инж. арх.,
ОВЛАСТУВАЊЕ БР. 0.0413

СОРАБОТНИЦИ

ЕЛЕНА ДРАКУЛОВСКА - ГИГОВ, дипл. инж. арх.
КАТЕРИНА ПОЧЕПОВА, дипл. инж. арх.
СНЕЖАНА НЕЛОСКА, дипл. инж. арх.
МАЈА ЗАФИРОВСКА, дипл. инж. арх.

УПРАВИТЕЛ:
БРАНКО АРНАУДОВСКИ, дипл. инж. арх.

РАЗМЕР: P = 1 : 500

Технички број: 75/2024

Проекти2024/УП

ДАТА: СКОПЈЕ, ДЕКЕМВРИ 2024

ЛИСТ БРОЈ: 2

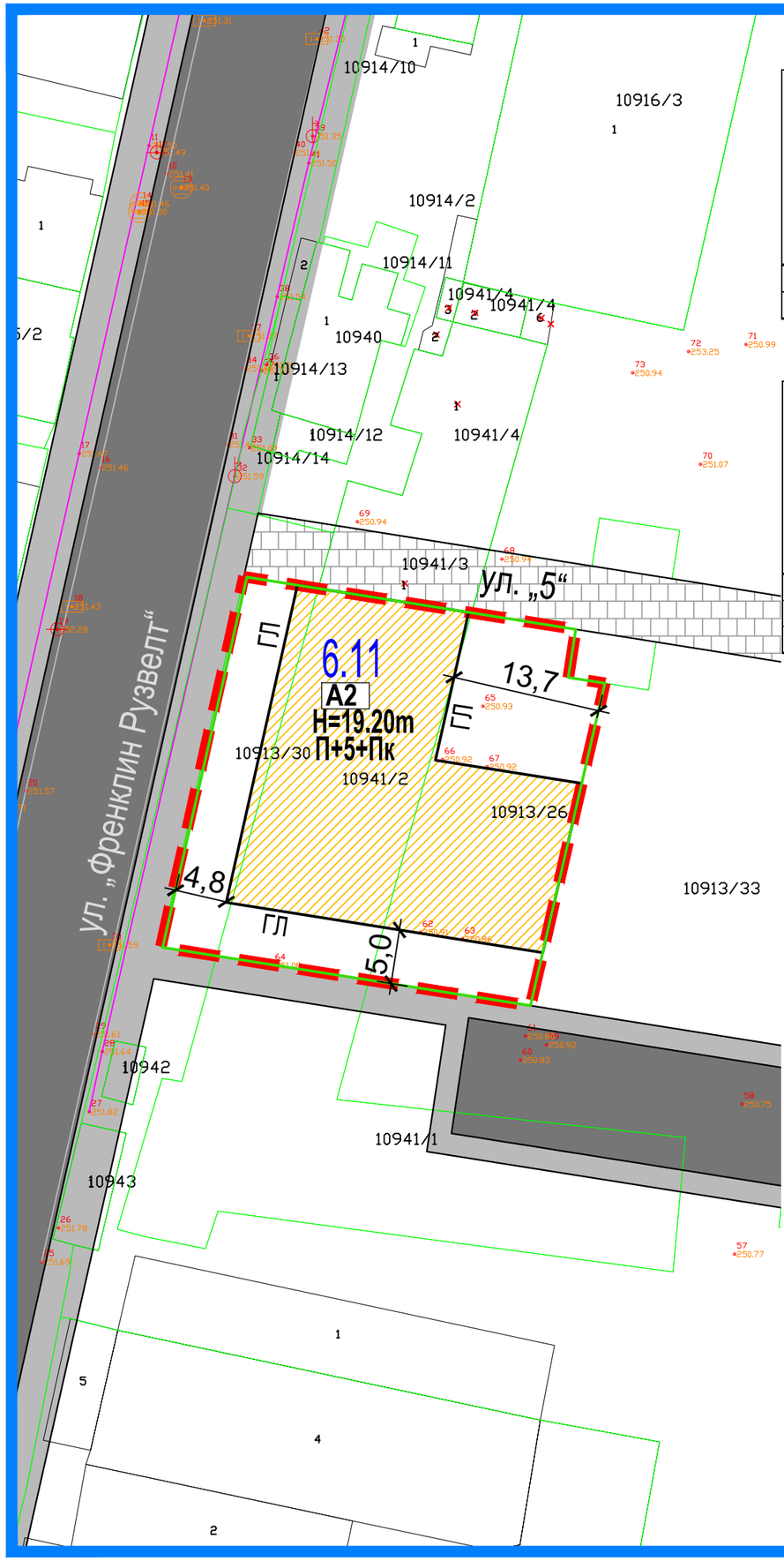

НУМЕРИЧКИ ПОДАТОЦИ ПО ДУП

Нумерација на градежна парцела	Група на класи на намена	Основна класа на намена	Компатибилни класи на намена на основната класа на намена	Површина на градежна парцела (m²)	Површина за градба (m²)	Висина на хоризонтален венец	Катност	Бруто разавиена површина (m²)	Процент на изграденост	Коефициент на искористеност
6.11	A	A2	А4,Б1,Б2,Б4,В3,В4 (40%)	1199 m²	699 m²	19.20m	П+5+Пк	4893 m²	53.30%	4.08

НУМЕРИЧКИ ПОДАТОЦИ ПО УП

Нумерација на градежна парцела	Група на класи на намена	Основна класа на намена	Компатибилни класи на намена на основната класа на намена	Површина на градежна парцела (m²)	Површина за градба (m²)	Висина на хоризонтален венец	Катност	Бруто разавиена површина (m²)	Процент на изграденост	Коефициент на искористеност
6.11	A	A2	А4,Б1,Б2,Б4,В3,В4 (40%)	1191 m²	699 m²	19.20m	П+5+Пк	4893 m²	58.69%	4.11
	E	E1	-	8 m²	-	-	-	-	-	-

ЛЕГЕНДА

- ГРАНИЦА НА ПРОЕКТЕН ОПФАТ
- ГРАНИЦА НА ГРАДЕЖНА ПАРЦЕЛА
- 6.11 НУМЕРАЦИЈА НА ПАРЦЕЛА
- ГЛ ГРАДЕЖНА ЛИНИЈА
- ЕЛЕМЕНТИ НА СООБРАЌАЈ
- ОСОВИНА НА СООБРАЌАЈНИЦА

СООБРАЌАЈНИ ПОВРШИНИ

- КОЛОВОЗ
- ТРОТОАР
- ПРИСТАПНА УЛИЦА

НАМЕНА

- A2 - ЗГРАДИ ЗА ДОМУВАЊЕ

УРБАНИСТИЧКИ ПРОЕКТ СО ПЛАН НА ПАРЦЕЛАЦИЈА ЗА ГП 6.11

ОД ИЗМЕНУВАЊЕ И ДОПОЛНУВАЊЕ НА ДЕТАЛЕН УРБАНИСТИЧКИ ПЛАН БУЊАКОВЕЦ 2

ОПШТИНА ЦЕНТАР - СКОПЈЕ

M - 1 : 500

0 5 10 15 25m

ИНСТИТУТ ЗА УРБАНИЗАМ, СООБРАЌАЈ И ЕКОЛОГИЈА

НАРАЧАТЕЛ: **МЕГА ДОО УВОЗ ИЗВОЗ КУМАНОВО, АКУСТИК ДООЕЛ УВОЗ ИЗВОЗ СКОПЈЕ**

УРБАНИСТИЧКИ ПРОЕКТ СО ПЛАН НА ПАРЦЕЛАЦИЈА ЗА ГП 6.11 ОД ИЗМЕНУВАЊЕ И ДОПОЛНУВАЊЕ НА ДЕТАЛЕН УРБАНИСТИЧКИ ПЛАН БУЊАКОВЕЦ 2, ОПШТИНА ЦЕНТАР - СКОПЈЕ

УРБАНИСТИЧКИ ПРОЕКТ

УРБАНИСТИЧККО РЕШЕНИЕ ЗА ПРОЕКТНИОТ ОПФАТ, РЕГУЛАЦИСКО РЕШЕНИЕ СО ПОВРШИНИ ЗА ГРАДЕЊЕ СО ГРАДЕЖНИ ЛИНИИ И НАМЕНА НА ГРАДБИТЕ

ПЛАНЕР ПОТПИСНИК

ЕЛЕНА АНДРЕЕВА,
дипл. инж. арх.,
ОВЛАСТУВАЊЕ БР. 0.0413

СОРАБОТНИЦИ

ЕЛЕНА ДРАКУЛОВСКА - ГИГОВ, дипл. инж. арх.
КАТЕРИНА ПОЧЕПОВА, дипл. инж. арх.
СНЕЖАНА НЕЛОСКА, дипл. инж. арх.
МАЈА ЗАФИРОВСКА, дипл. инж. арх.

УПРАВИТЕЛ:
БРАНКО АРНАУДОВСКИ, дипл. инж. арх.

РАЗМЕР: P = 1 : 500

Технички број: 75/2024

Проекти2024/УП

ДАТА: СКОПЈЕ, ДЕКЕМВРИ 2024

ЛИСТ БРОЈ: 3

НАМЕНА НА ПОВРШИНИ ВО РАМКИ НА ПАРЦЕЛА		
НИСКО ЗЕЛЕНИЛО	224 m²	18.82%
ЗЕЛЕНИЛО ВО ЖАРДИЊЕРА	119 m²	10.02%
ПАРКИНГ ЗА АВТОМОБИЛИ	25 m²	2.10%
ПЕШАЧКИ ПАТЕКИ	168 m²	14.14%
ПАРКИНГ ЗА ВЕЛОСИПЕДИ	20 m²	1.68%
ПОВРШИНА ПОД ОБЈЕКТ	634 m²	53.23%
ВКУПНО	**1191 m²**	**100.00%**

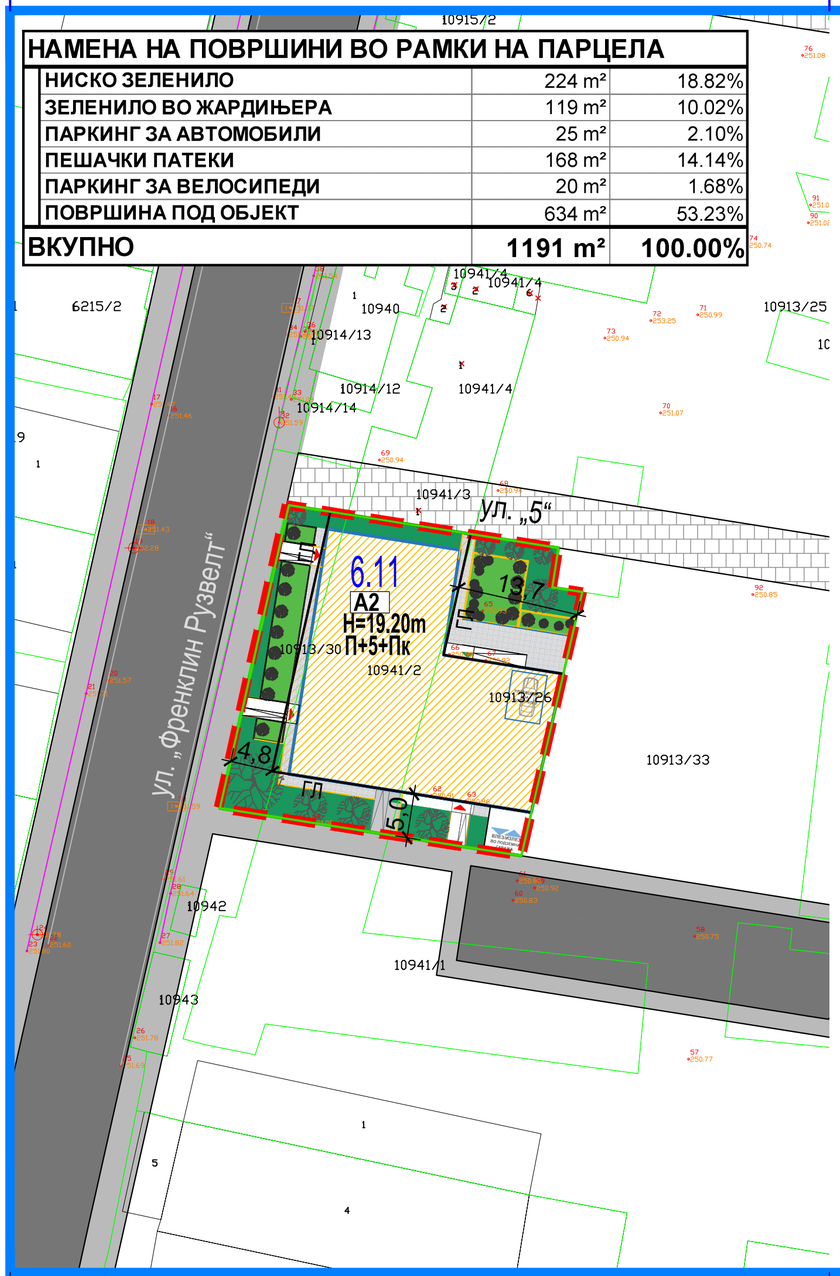

ПОДЗЕМНО ПАРКИРАЊЕ ЗА ГП 6.11

НИВО -2

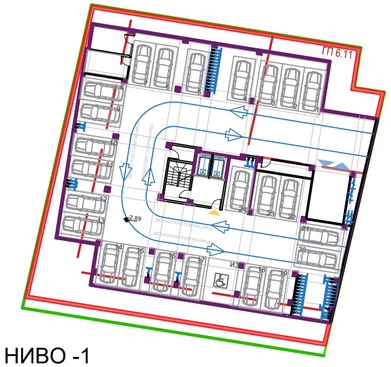

НИВО -1

ЛЕГЕНДА

- ГРАНИЦА НА ПРОЕКТЕН ОПФАТ
- ГРАНИЦА НА ГРАДЕЖНА ПАРЦЕЛА
- 6.11 НУМЕРАЦИЈА НА ПАРЦЕЛА
- ГЛ ГРАДЕЖНА ЛИНИЈА
- ЕЛЕМЕНТИ НА СООБРАЌАЈ
- ОСОВИНА НА СООБРАЌАЈНИЦА
- ПАРКИНГ МЕСТО
- ПАРКИНГ МЕСТО ЗА ВЕЛОСИПЕДИ
- ВЛЕЗ ВО СТАНЕБЕН ДЕЛ НА ОБЈЕКТ
- ВЛЕЗ ВО КОМЕРЦЈАЛЕН ДЕЛ НА ОБЈЕКТ
- ВЛЕЗ ВО ПОДЗЕМНО ПАРКИРАЊЕ

НАМЕНА

- A2 - ЗГРАДИ ЗА ДОМУВАЊЕ

ПОВРШИНИ НА ПАРТЕР

- КОЛОВОЗ
- ТРОТОАР
- ПРИСТАПНА УЛИЦА
- НИСКО ЗЕЛЕНИЛО НА ТЕРЕН
- ЗЕЛЕНИЛО ВО ЖАРДИЊЕРА

УРБАНИСТИЧКИ ПРОЕКТ СО ПЛАН НА ПАРЦЕЛАЦИЈА ЗА ГП 6.11

ОД ИЗМЕНУВАЊЕ И ДОПОЛНУВАЊЕ НА ДЕТАЛЕН УРБАНИСТИЧКИ ПЛАН БУЊАКОВЕЦ 2 ОПШТИНА ЦЕНТАР - СКОПЈЕ

M - 1 : 500

0 5 10 15 25m

ИНСТИТУТ ЗА УРБАНИЗАМ, СООБРАЌАЈ И ЕКОЛОГИЈА

НАРАЧАТЕЛ: **МЕГА ДОО УВОЗ ИЗВОЗ КУМАНОВО, АКУСТИК ДООЕЛ УВОЗ ИЗВОЗ СКОПЈЕ**

УРБАНИСТИЧКИ ПРОЕКТ СО ПЛАН НА ПАРЦЕЛАЦИЈА ЗА ГП 6.11 ОД ИЗМЕНУВАЊЕ И ДОПОЛНУВАЊЕ НА ДЕТАЛЕН УРБАНИСТИЧКИ ПЛАН БУЊАКОВЕЦ 2, ОПШТИНА ЦЕНТАР - СКОПЈЕ

УРБАНИСТИЧКИ ПРОЕКТ

УРБАНИСТИЧКО РЕШЕНИЕ ЗА ПРОЕКТНИОТ ОПФАТ
ВНАТРЕШЕН И СТАЦИОНАРЕН СООБРАЌАЈ И НИВЕЛМАНСКО РЕШЕНИЕ, ДИСПОЗИЦИЈА НА ЗЕЛЕНИЛО

ПЛАНЕР ПОТПИСНИК
ЕЛЕНА АНДРЕЕВА,
дипл. инж. арх.,
ОВЛАСТУВАЊЕ БР. 0.0413

СОРАБОТНИЦИ
ЕЛЕНА ДРАКУЛОВСКА - ГИГОВ, дипл. инж. арх.
КАТЕРИНА ПОЧЕПОВА, дипл. инж. арх.
СНЕЖАНА НЕЛОСКА, дипл. инж. арх.
МАЈА ЗАФИРОВСКА, дипл. инж. арх.

УПРАВИТЕЛ:
БРАНКО АРНАУДОВСКИ, дипл. инж. арх.

РАЗМЕР: P = 1 : 500

Технички број: 75/2024
Проекти2024/УП

ДАТА: СКОПЈЕ, ДЕКЕМВРИ 2024

ЛИСТ БРОЈ: 4

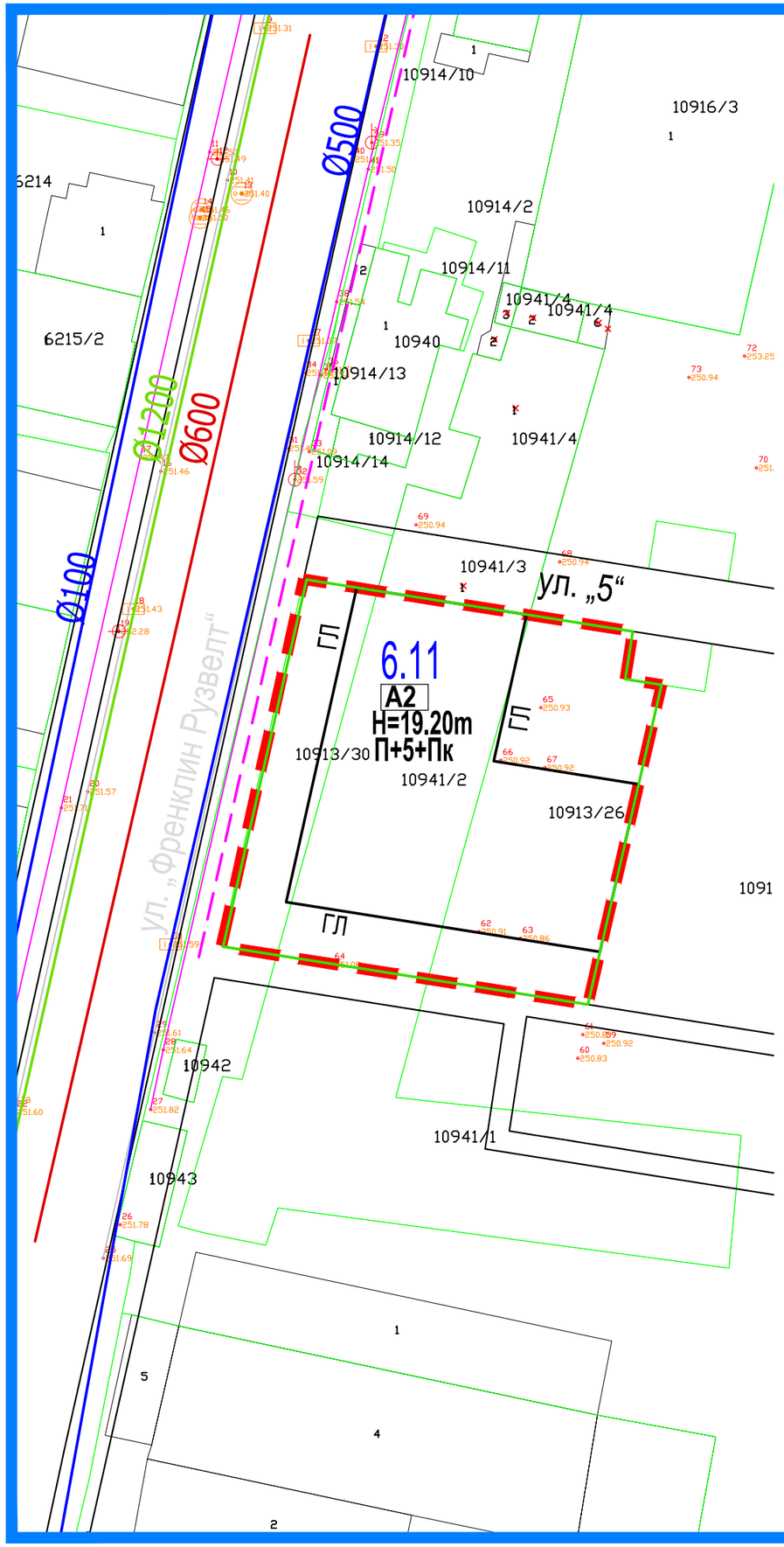

УРБАНИСТИЧКИ ПРОЕКТ СО ПЛАН НА ПАРЦЕЛАЦИЈА ЗА ГП 6.11

ОД ИЗМЕНУВАЊЕ И ДОПОЛНУВАЊЕ НА ДЕТАЛЕН УРБАНИСТИЧКИ ПЛАН БУЊАКОВЕЦ 2

ОПШТИНА ЦЕНТАР - СКОПЈЕ

M - 1 : 500

0 5 10 15 25m

ЛЕГЕНДА

- ГРАНИЦА НА ПРОЕКТЕН ОПФАТ
- ГРАНИЦА НА ГРАДЕЖНА ПАРЦЕЛА
- 6.11 НУМЕРАЦИЈА НА ПАРЦЕЛА
- ГЛ ГРАДЕЖНА ЛИНИЈА
- ЕЛЕМЕНТИ НА СООБРАЌАЈ
- ОСОВИНА НА СООБРАЌАЈНИЦА

НАМЕНА

- A2 - ЗГРАДИ ЗА ДОМУВАЊЕ

ИНФРАСТРУКТУРА

- ПЛАНИРАНА ТЕЛЕКОМУНИКАЦИСКА МРЕЖА ПРЕЗЕМЕНА ОД ВАЖЕЧКИ ДУП
- ПОСТОЈНА ВОДОВОДНА МРЕЖА
- ПОСТОЈНА ФЕКАЛНА КАНАЛИЗАЦИЈА
- ПОСТОЈНА АТМОСВЕРСКА КАНАЛИЗАЦИЈА

ИНСТИТУТ ЗА УРБАНИЗАМ, СООБРАЌАЈ И ЕКОЛОГИЈА

НАРАЧАТЕЛ: **МЕГА ДОО УВОЗ ИЗВОЗ КУМАНОВО, АКУСТИК ДООЕЛ УВОЗ ИЗВОЗ СКОПЈЕ**

УРБАНИСТИЧКИ ПРОЕКТ СО ПЛАН НА ПАРЦЕЛАЦИЈА ЗА ГП 6.11 ОД ИЗМЕНУВАЊЕ И ДОПОЛНУВАЊЕ НА ДЕТАЛЕН УРБАНИСТИЧКИ ПЛАН БУЊАКОВЕЦ 2, ОПШТИНА ЦЕНТАР - СКОПЈЕ

УРБАНИСТИЧКИ ПРОЕКТ

УРБАНИСТИЧКО РЕШЕНИЕ ЗА ПРОЕКТНИОТ ОПФАТ
ИНФРАСТРУКТУРНИ ВОДОВИ

ПЛАНЕР ПОТПИСНИК

ЕЛЕНА АНДРЕЕВА,
дипл. инж. арх.,
ОВЛАСТУВАЊЕ БР. 0.0413

СОРАБОТНИЦИ

ЕЛЕНА ДРАКУЛОВСКА - ГИГОВ, дипл. инж. арх.
КАТЕРИНА ПОЧЕПОВА, дипл. инж. арх.
СНЕЖАНА НЕЛОСКА, дипл. инж. арх.
МАЈА ЗАФИРОВСКА, дипл. инж. арх.

УПРАВИТЕЛ:
БРАНКО АРНАУДОВСКИ, дипл. инж. арх.

РАЗМЕР: P = 1 : 500

Технички број: 75/2024
Проекти2024/УП

ДАТА: СКОПЈЕ, ДЕКЕМВРИ 2024

ЛИСТ БРОЈ: 5