

ИЗМЕНУВАЊЕ И ДОПОЛНУВАЊЕ НА ДЕТАЛЕН УРБАНИСТИЧКИ ПЛАН БУЊАКОВЕЦ 1 -ДЕЛ ОД УРБАН МОДУЛ 16

ОПШТИНА ЦЕНТАР ПЛАНСКА ДОКУМЕНТАЦИЈА 2011-2016

ЛЕГЕНДА

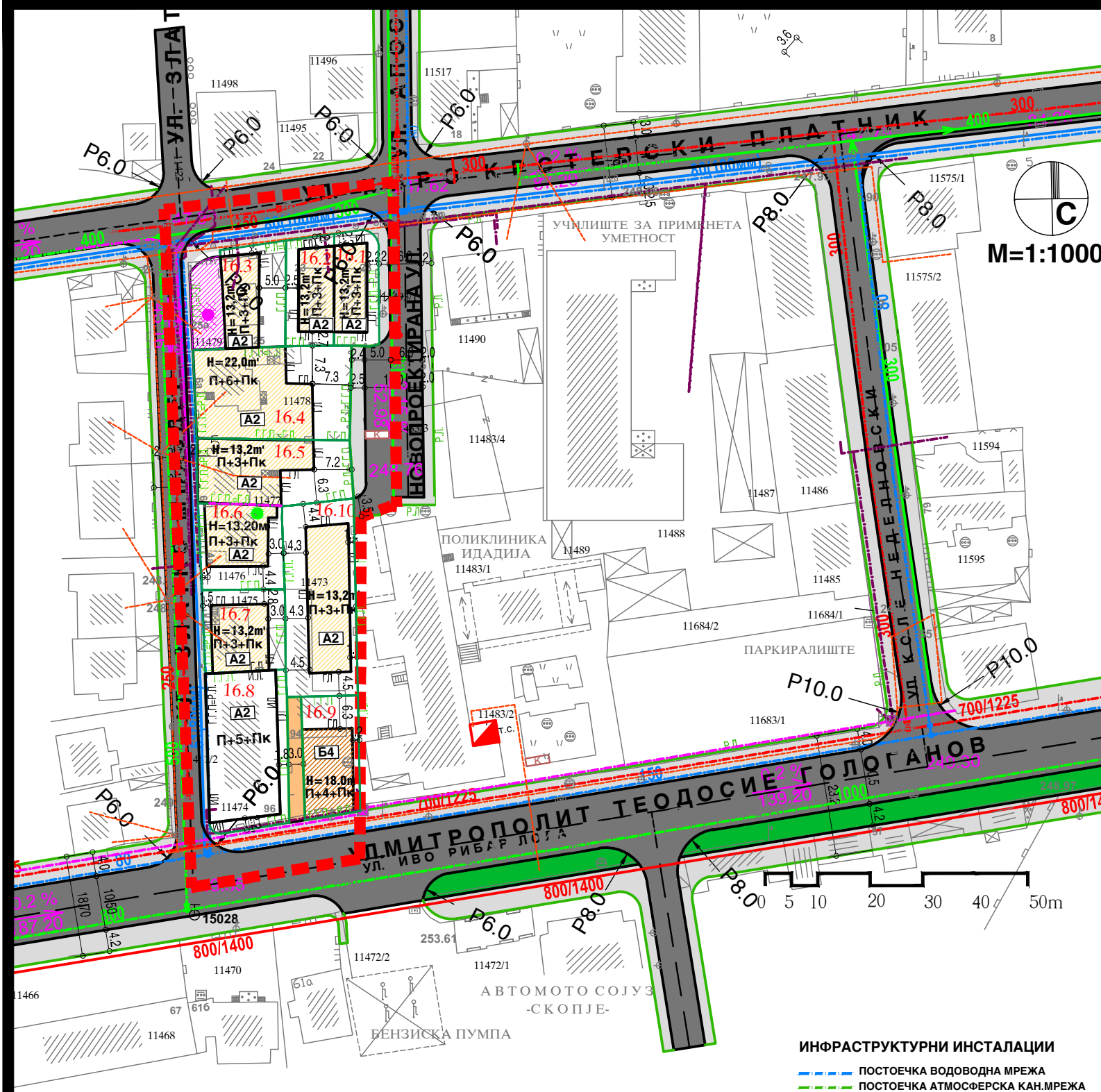
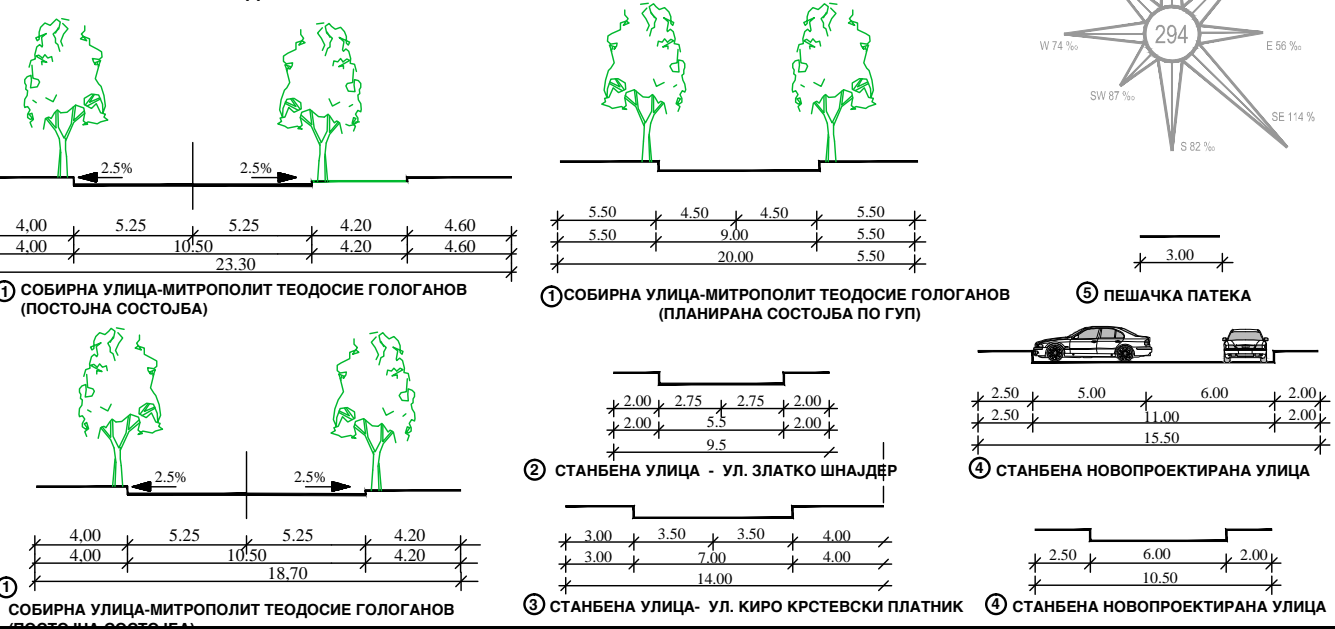
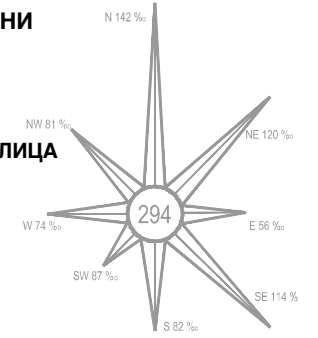
- ГРАНИЦА НА ОПФАТ $P=0.49x_a$
- 16.1 НУМЕРАЦИЈА НА ГРАДЕЖНА ПАРЦЕЛА
- Р.Л. РЕГУЛАЦИОНА ЛИНИЈА
- Г.Г.П. ГРАНИЦА НА ПАРЦЕЛА
- Г.Л. ГРАДЕЖНА ЛИНИЈА
- И.Л. ИНФОРМАТИВНА ЛИНИЈА
- $P+3+Po$ ВИСИНА ВО КАТОВИ
- $H=10,20M$ ВИСИНА ВО МЕТРИ
- K ЦЕБ ЗА КОНТЕЈНЕРИ
- ОБЈЕКТИ ВО ПОСТОЈНА СОСТОЈБА
- ПЛАНИРАНИ ПОВРШНИ ЗА ГРАББА

НАМЕНА НА ПОВРШНИ

- A2 ДОМУВАЊЕ ВО СТАЊБЕНИ ЗГРАДИ
- B4 ДЕЛОВНИ ПРОСТОРИ
- БЕСПРАВНИ ИЗГРАДЕНИ ГРАДБИ
- ОДОБРЕНО ЛУПД ЗА Г.П 16.6-КП 11476 26-1986БР. 404/11/2010

СООБРАЌАЈНИ ПОВРШНИ

- УЛИЦИ
- ТРОТОАР
- ПРИСТАПНА УЛИЦА



ИНФРАСТРУКТУРНИ ИНСТАЛАЦИИ

- ПОСТОЕЧКА ВОДОВДНА МРЕЖА
- ПОСТОЕЧКА АТМОСФЕРСКА КАН.МРЕЖА
- ПОСТОЕЧКА ФЕКАЛНА КАН.МРЕЖА
- ПОСТОЕЧКА ТЕЛЕФ. КАН. МРЕЖА
- ПОСТОЕЧКИ ТЕЛЕФОНСКИ КАБЛИ
- ПОСТОЕЧКИ ЕЛЕКТРИЧНИ КАБЛИ
- ПЛАНИРАНА ВОДОВДНА МРЕЖА
- ПЛАНИРАНА АТМОСФЕРСКА КАН.МРЕЖА
- ПЛАНИРАНА ФЕКАЛНА КАН.МРЕЖА
- ▲ Т.С. ПОСТОЈНА ТРАФОСТАНИЦА

НУМЕРАЦИЈА НА БЛОК	НУМЕРАЦИЈА НА ГРАДЕЖНА ПАРЦЕЛА	КЛАСА НА НАМЕНА	КОМПАТИБИЛНА КЛАСА НА НАМЕНА	МАКСИМАЛНА ВИСИНА	КАТНОСТ	ПОВРШИНА НА ГРАДЕЖНА ПАРЦЕЛА	МАКСИМАЛНА ПОВРШИНА ЗА ГРАББА	МАКСИМАЛНА ВКУПНА РАЗВИЕНА ПОВРШИНА	ПОТРЕБЕН БРОЈ НА ПАРКИНГ МЕСТА
БЛОК 16	16.1	A2	A4,B1;B2;B4;B3;B4;B5 и Д3-до 40%	13,20	П-3-Пк	183 м ²	105 м ²	525 м ²	во градеж. парцела
	16.2	A2	A4,B1;B2;B4;B3;B4;B5 и Д3-до 40%	13,20	П-3-Пк	191 м ²	109 м ²	545 м ²	во градеж. парцела
	16.3	A2	A4,B1;B2;B4;B3;B4;B5 и Д3-до 40%	13,20	П-3-Пк	232 м ²	121 м ²	603 м ²	во градеж. парцела
	16.4	A2	A4,B1;B2;B4;B3;B4;B5 и Д3-до 40%	22,00	П-6-Пк	521 м ²	356 м ²	2848 м ²	во градеж. парцела
	16.5	A2	A4,B1;B2;B4;B3;B4;B5 и Д3-до 40%	13,20	П-3-Пк	360 м ²	242 м ²	1211 м ²	во градеж. парцела
	16.6	A2	A4,B1;B2;B4;B3;B4;B5 и Д3-до 40%	13,20	П-3-Пк	256 м ²	145 м ²	726 м ²	во градеж. парцела
	16.7	A2	A4,B1;B2;B4;B3;B4;B5 и Д3-до 40%	13,20	П-3-Пк	243 м ²	129 м ²	645 м ²	во градеж. парцела
	16.8	A2		постојно	П-5-Пк	459 м ²	376 м ²	2629 м ²	во градеж. парцела
	16.9	B4		18,00	П-4-Пк	244 м ²	157 м ²	940 м ²	во градеж. парцела
	16.10	A2	A4,B1;B2;B4;B3;B4;B5 и Д3-до 40%	13,20	П-3-Пк	501 м ²	225 м ²	901 м ²	во градеж. парцела
ВКУПНО:						3192 м ²	1965 м ²	11574 м ²	
ПОВРШИНА НА БЕСПРАВНИ ГРАДБИ						111 м ²	102 м ²	511 м ²	

БИЛАНСНИ ПОКАЗАТЕЛИ

КЛАСА НА НАМЕНА	ПОВРШИНА	ПРОЦЕНТ
A2	2949 м ²	60,31%
B4	247 м ²	5,05%
БЕСПРАВНА ГРАДБА	111 м ²	5,05%
СООБРАЌАЈНА ПОВРШИНА	1582 м ²	32,36%
ВКУПНО	4889 м ²	100,00%

ДРУШТВО ЗА ПЛАНИРАЊЕ, ПРОЕКТИРАЊЕ И ИНЖЕНЕРИНГ

ТАЈФА-ПЛАН

ИЗРАБОТУВАЧ:
ДРУШТВО ЗА ПЛАНИРАЊЕ, ПРОЕКТИРАЊЕ И ИНЖЕНЕРИНГ "ТАЈФА-ПЛАН" ДОО-СКОПЈЕ
НАРАЧАТЕЛ: НОВ ДОМ ИНВЕСТ-СКОПЈЕ
ГЕОРГИЈЕВСКА СЛАВКА

ИЗМЕНУВАЊЕ И ДОПОЛНУВАЊЕ НА ДЕТАЛЕН УРБАНИСТИЧКИ ПЛАН

ПЛАНЕР ПОТПИСНИК: ЛИДИЈА АНДРЕЕВСКА д.и.а. ОВЛАСТУВАЊЕ 0.0022	ПЛАНЕР ПОТПИСНИК: НАТАША ВЛЧЕВСКА САВИЌ д.и.а. ОВЛАСТУВАЊЕ 0.0064
СОРАБОТНИЦИ: МАРИЈА НАЛЕВСКА д.и.а.	ТЕХ.БРОЈ: 070/06/11
УПРАВИТЕЛ: НАТАША ВЛЧЕВСКА-САВИЌ д.и.а.	РАЗМЕР: 1:1000
	ДАТА: СКОПЈЕ, ЈУНИ 2011
	ЛИСТЕР: 5